

Wykazy

[12345](#)

[XML](#)

[WYKAZ NIERUCHOMOŚCI STANOWIĄCEJ WŁASNOŚĆ GMINY OLSZANICA PRZEZNACZONEJ DO ODDANIA W UŻYCZENIE](#)

## WYKAZ NIERUCHOMOŚCI STANOWIĄCEJ WŁASNOŚĆ GMINY OLSZANICA PRZEZNACZONEJ DO ODDANIA W UŻYCZENIE

Przeznacza się do użyczenia niżej podaną nieruchomość:

-**lokal użytkowy** zlokalizowany w budynku **Nr 210 Olszanica**, położony na działce nr ew. 1118 w miejscowości Olszanica.

Niniejszy wykaz wywiesza się na okres 21 dni

## Załączniki:

[Wykaz](#)  13.56 KB

### Podmiot publikujący

**Justyna Nanaszko**

Wytworzył Justyna Nanaszko 2020-10-15

Publikujący Justyna Hutek - Justyna Hutek 2020-10-15 08:38

Modyfikacja Justyna Hutek - Justyna Hutek 2020-10-15 08:39



[Rejestr zmian](#)

[XML](#)

[Wykaz nieruchomości do dzierżawy](#)

### W y k a z

#### nieruchomości przeznaczonych do dzierżawy

Określenie nieruchomości przeznaczonych do dzierżawy:

1). oznaczenie nieruchomości według katastru nieruchomości:

- **Zwierzyn: cz. dz. nr ew.: 100/21 o pow. 8.1120 ha.**

**Niniejszy wykaz wywiesza się na okres 21 dni.**

**WÓJT GMINY OLSZANICA**

## Załączniki:

[Wykaz, Zwierzyn, dz. 100/21](#)  34.00 KB

### Podmiot publikujący

**Justyna Nanaszko**

Wytworzył Justyna Nanaszko 2020-09-21

Publikujący Justyna Hutek - Justyna Hutek 2020-09-21 12:32

Modyfikacja Justyna Hutek - Justyna Hutek 2020-09-18 12:33



[Rejestr zmian](#)

[XML](#)

[Wykaz nieruchomości przeznaczonych do dzierżawy](#)

### W y k a z

#### nieruchomości przeznaczonych do dzierżawy

Określenie nieruchomości przeznaczonych do dzierżawy:

Wykazy

Wykazy


1). oznaczenie nieruchomości według katastru nieruchomości:

- Olszanica: cz. dz. nr ew.: 1116 o pow. 0,0115ha,
- Olszanica: cz. dz. nr ew.: 1117 o pow 0,0685.



Niniejszy wykaz wywiesza się na okres 21 dni.

WÓJT GMINY OLSZANICA

## Załączniki:

[wykaz, dz. nr 1116, 1117 w m. Olszanica](#)  15.12  
KB

**Podmiot publikujący**                      **Biuletyn Informacji Publicznej Urząd Gminy Olszanica**

Wytworzył	Grzegorz Faluszczyk - Inspektor Ochrony Danych Osobowych	2020-09-09	 
Publikujący	Justyna Nanaszko - Justyna Nanaszko	2020-09-09 07:56	
Modyfikacja	Justyna Nanaszko - Justyna Nanaszko	2020-09-09 07:57	

[Rejestr zmian](#)

[XML](#)

[WYKAZ NIERUCHOMOŚCI STANOWIĄCYCH WŁASNOŚĆ GMINY OLSZANICA PRZEZNACZONYCH DO ODDANIA W NAJEM](#)



**WYKAZ NIERUCHOMOŚCI STANOWIĄCYCH WŁASNOŚĆ GMINY OLSZANICA PRZEZNACZONYCH DO ODDANIA W NAJEM:**

- Sale w budynku byłej szkoły w Orele, znajdujące się na dz. nr 293 - Obręb 0002, Orelec.

## Załączniki:

[Wykaz](#)  13.70  
KB

**Podmiot publikujący**                      **Justyna Nanaszko**

Wytworzył	Justyna Nanaszko	2020-08-06	 
Publikujący	Justyna Hutek - Justyna Hutek	2020-08-06 10:32	

[Rejestr zmian](#)

[XML](#)

[Wykaz nieruchomości przeznaczonych do dzierżawy](#)

### Wykaz nieruchomości przeznaczonych do dzierżawy

Określenie nieruchomości przeznaczonych do dzierżawy:

1) oznaczenie nieruchomości według katastru nieruchomości:

- **Uherce Mineralne:** dz. nr ew.: **695/4**

Niniejszy wykaz wywiesza się na okres 21 dni.



## Załączniki:

[Wykaz, dz. nr 695/4 Uherce Mineralne](#)  15.83  
KB

Wykazy

Wykazy

**Podmiot publikujący Biuletyn Informacji Publicznej Urząd Gminy Olszanica**

Wytworzył	Justyna Madej	2020-07-02	 
Publikujący	Justyna Nanaszko - Justyna Nanaszko	2020-07-02 15:00	
Modyfikacja	Justyna Nanaszko - Justyna Nanaszko	2020-07-02 15:02	

[Rejestr zmian](#)

[XML](#)

[Wykaz nieruchomości przeznaczonych do sprzedaży](#)

**W y k a z  
nieruchomości przeznaczonych do sprzedaży**

**Określenie nieruchomości przeznaczonych do sprzedaży:**



- 1) oznaczenie nieruchomości według księgi wieczystej oraz katastru nieruchomości - **księga wieczysta Nr KS1E/00039429/2, prowadzona przez Sąd Rejonowy w Lesku, działka nr ew.: 133/62 położona w Zwierzyniu;**
- 2) powierzchnia nieruchomości - **0,2494 ha;**
- 3) opis nieruchomości - **nieruchomość niezabudowana, położona w strefie peryferyjnej gminy, atrakcyjna. Teren działki w części płaski, z niewielkimi obniżeniami terenu w części na łagodnym zboczu. Kształt granic to regularny wielokąt. Nieruchomość leży w terenie o przeciętnych warunkach geotechnicznych. Uzbrojenie: niepełne - na działce brak, w terenach bliskich tylko linia energetyczna. Dojazd: działka posiada bezpośredni dostęp do drogi gminnej dz. nr 133/6, droga żwirowa. Na dzień wyceny nieruchomości zagospodarowana jako teren zielony (porośnięty trawą), na części zakrzaczenia z samosiewów o bardzo małej wartości rynkowej - mieszczą się w wartości gruntu. Dla powyższej nieruchomości została wydana decyzja o warunkach zabudowy, znak: RRG.6730.19.2018.WZ z dnia 9.04.2018 r.;**
- 4) przeznaczenie nieruchomości i sposób jej zagospodarowania: - **brak opracowanego miejscowego planu zagospodarowania przestrzennego;**
- 5) termin zagospodarowania nieruchomości: - **nie dotyczy;**
- 6) cena nieruchomości wynosi: **63.850,00 zł.** (słownie: sześćdziesiąt trzy tysiące osiemset pięćdziesiąt złotych 00/100 groszy) + **23 % podatku VAT;**
- 7),8),9) i 10) - nie dotyczy;
- 11) informacje o przeznaczeniu do sprzedaży - **nieruchomość przeznaczona do sprzedaży w trybie przetargu ustnego nieograniczonego.**
- 12) **termin złożenia wniosku przez osoby, którym przysługuje pierwszeństwo** w nabyciu nieruchomości na podstawie art. 34 ust. 1 pkt 1 i pkt 2 ustawy z dnia 21 sierpnia 1997 r. o gospodarce nieruchomościami (tj. Dz. U. 2020.65) - **do dnia 21.07.2020 r. włącznie.**

Niniejszy wykaz, zgodnie z art. 35 ust. 1 ustawy o gospodarce nieruchomościami wywiesza się na okres 21 dni, na: tablicy ogłoszeń Urzędu Gminy Olszanica, a także na tablicach ogłoszeń w miejscowości Zwierzyn, oraz umieszcza się na stronie internetowej Urzędu Gminy Olszanica [www.bip.olszanica.pl](http://www.bip.olszanica.pl). Informację o wywieszeniu wykazu podaje się również do publicznej wiadomości przez ogłoszenie w Gazecie Codziennej „Nowiny”.

**Wykaz sporządzono w oparciu o** Uchwałę Rady Gminy Olszanica Nr XX/137/2020 z dnia 29 kwietnia 2020 r., w sprawie sprzedaży nieruchomości gruntowych.

Olszanica, dnia 08.06.2020 r.

**WÓJT GMINY OLSZANICA**

<b>Podmiot publikujący</b>	<b>Justyna Nanaszko</b>		
Wytworzył	Justyna Nanaszko	2020-06-08	 
Publikujący	Justyna Hutek - Justyna Hutek	2020-06-08 07:56	

[Rejestr zmian](#)

[XML](#)

[Wykaz nieruchomości przeznaczonych do dzierżawy](#)

**W y k a z  
nieruchomości przeznaczonych do dzierżawy**

Określenie nieruchomości przeznaczonych do dzierżawy:



- 1). oznaczenie nieruchomości według katastru nieruchomości:  
- **Olszanica** : dz. nr ew.: **1366.**

Wykazy

Niniejszy wykaz wywiesza się na okres 21 dni.

## Załączniki:

[Wykaz, dz. nr 1366 Olszanica](#)  14.21 KB

Podmiot publikujący	Justyna Nanaszko	
Wytworzył	Justyna Nanaszko	2020-06-08
Publikujący	Justyna Hutek - Justyna Hutek	2020-06-08 07:51  
Modyfikacja	Justyna Hutek - Justyna Hutek	2020-06-08 07:52

[Rejestr zmian](#)

[XML](#)

[Wykaz nieruchomości przeznaczonych do dzierżawy](#)

### W y k a z nieruchomości przeznaczonych do dzierżawy

Określenie nieruchomości przeznaczonych do dzierżawy:

1). oznaczenie nieruchomości według katastru nieruchomości:

- **Rudenka** :



- a. **lokal usługowy nr 25/4** o powierzchni użytkowej 112,06 m<sup>2</sup> razem z pomieszczeniem przynależnym o pow. 56,41 m<sup>2</sup> wraz z udziałem w działce o nr ew. **207/5**.
- b. **działka nr ew. 207/4** o pow. 0,4210 ha, zabudowana budynkiem oświaty, nauki, kultury i sportu o pow. zabudowy 331 m<sup>2</sup>.

Niniejszy wykaz wywiesza się na okres 21 dni.

Wójt Gminy Olszanica

## Załączniki:

[Wykaz, Rudenka](#)  16.48 KB

Podmiot publikujący	Justyna Nanaszko	
Wytworzył	Justyna Nanaszko	2020-05-13
Publikujący	Justyna Hutek - Justyna Hutek	2020-05-13 11:35  
Modyfikacja	Justyna Hutek - Justyna Hutek	2020-05-13 11:37

[Rejestr zmian](#)

[XML](#)

[Wykaz nieruchomości przeznaczonych do dzierżawy](#)

### W y k a z nieruchomości przeznaczonych do dzierżawy


Określenie nieruchomości przeznaczonych do dzierżawy:

1). oznaczenie nieruchomości według katastru nieruchomości:

- **Zwierzyn** : dz. nr ew.: **34/55, 34/88**.



Niniejszy wykaz wywiesza się na okres 21 dni.

## Załączniki:

[Wykaz, dz. nr 34/55 i 34/88](#)  14.60  
KB

### Podmiot publikujący

**Justyna Nanaszko**

Wytworzył	Justyna Nanaszko	2020-04-23	 
Publikujący	Justyna Hutek - Justyna Hutek	2020-04-23 12:20	
Modyfikacja	Justyna Hutek - Justyna Hutek	2020-04-23 12:21	

[Rejestr zmian](#)

[XML](#)

[Wykaz nieruchomości przeznaczonych do dzierżawy](#)

### W y k a z nieruchomości przeznaczonych do dzierżawy

Określenie nieruchomości przeznaczonych do dzierżawy:

1). oznaczenie nieruchomości według katastru nieruchomości:

- **Olszanica:** cz. dz. nr ew.: **660,**
- **Rudenka:** dz. nr ew.: **188/5.**

**Niniejszy wykaz wywiesza się na okres 21 dni.**



## Załączniki:

[Wykaz Olszanica cz. dz. 660](#)  14.24  
KB

[Wykaz Rudenka dz. nr 188\(5\)](#)  14.21  
KB

### Podmiot publikujący

**Justyna Nanaszko**

Wytworzył	Justyna Nanaszko	2020-02-04	 
Publikujący	Justyna Hutek - Justyna Hutek	2020-02-04 09:16	
Modyfikacja	Justyna Hutek - Justyna Hutek	2020-02-04 09:18	

[Rejestr zmian](#)

[XML](#)

[Wykaz nieruchomości przeznaczonej do sprzedaży](#)

### W y k a z nieruchomości przeznaczonych do sprzedaży Określenie nieruchomości przeznaczonej do sprzedaży:

- 1) oznaczenie nieruchomości według księgi wieczystej oraz katastru nieruchomości** - księga wieczysta Nr KS1E/00037444/9, prowadzona przez Sąd Rejonowy w Lesku, działka Nr 1586 położona w Olszanicy;
- 2) powierzchnia nieruchomości** - 0,1207 ha;
- 3) opis nieruchomości** - przedmiotowa działka leży w centrum zarówno wsi jak i gminy Olszanica, po prawej stronie drogi krajowej jadąc w kierunku Leska. Teren działki jest niezabudowany, płaski, o kształcie nieregularnego wielokąta. Dla działki została opracowana koncepcja architektoniczna zagospodarowania terenu. Otoczenie: budynek byłej stacji PKP, zabudowa mieszkalna oraz budynek Szkoły Podstawowej. Uzbrojenie: niepełne - na działce oraz w terenach bliskich (energia elektryczna, wodociąg). Dojazd - drogą wewnętrzną gminną nr ew.: 1585.
- 4) przeznaczenie nieruchomości i sposób jej zagospodarowania** - brak opracowanego miejscowego planu zagospodarowania przestrzennego. Dla powyższej nieruchomości została wydana decyzja Nr 2/2018 o ustaleniu warunków zabudowy, znak: RRG.6730.2.2018.WZ z dnia 12.02.2018 r.;
- 5) termin zagospodarowania nieruchomości** - zabudowa zgodnie z koncepcją, w terminie 3 lat od daty podpisania aktu notarialnego, w którym zostaną zawarte szczegóły;
- 6) cena nieruchomości** - cena wywoławcza wynosi **53.308,00 zł.** (słownie: pięćdziesiąt trzy tysiące trzysta osiem złotych), w tym poniesione koszty + **23% pod VAT;**

Wykazy

**7) wysokość stawek procentowych opłat z tytułu użytkowania wieczystego** - pierwsza opłata z tytułu użytkowania wieczystego działki wynosi 25% ceny osiągniętej w przetargu, opłata roczna wynosi 3% ceny wartości działki;

**8) wysokość opłat z tytułu użytkowania wieczystego** - opłaty zostaną ustalone od ceny osiągniętej w przetargu;

**9) terminy wnoszenia opłat** - pierwszą opłatą roczną należy uiścić jednorazowo, nie później niż do dnia zawarcia umowy w oddanie tej nieruchomości w użytkowanie wieczyste. Opłaty roczne wnosi się przez cały okres użytkowania wieczystego, w terminie do dnia 31 marca każdego roku, z góry za dany rok;

**10) zasady aktualizacji opłat** - wysokość opłaty rocznej z tytułu użytkowania wieczystego nieruchomości gruntowej podlega aktualizacji nie częściej niż raz na trzy lata, jeżeli wartość tej nieruchomości ulegnie zmianie;

**11) informacje o przeznaczeniu do sprzedaży** - nieruchomość przeznaczona do sprzedaży

w trybie przetargu ustnego nieograniczonego - oddanie w użytkowanie wieczyste;

**12) termin złożenia wniosku przez osoby, którym przysługuje pierwszeństwo** w nabyciu nieruchomości na podstawie art. 34 ust. 1 pkt 1 i pkt 2 ustawy z dnia 21 sierpnia 1997 r.

o gospodarce nieruchomościami (tj. Dz. U. 2018.2204, z późn. zm.) - **do dnia 21.02.2020 r. włącznie.**

**Wykaz sporządzono w oparciu o Uchwałę Nr III/18/2018 Rady Gminy Olszanica**

**z dnia 28 grudnia 2018 r. w sprawie oddania w użytkowanie wieczyste nieruchomości gruntowej.**

Olszanica, dnia 9.01.2020 r.

### WÓJT GMINY OLSZANICA

#### Podmiot publikujący

Justyna Nanaszko

Wytworzył

Justyna Nanaszko

2020-01-09

Publikujący

Justyna Hutek - Justyna Hutek

2020-01-09 08:41



Modyfikacja

Justyna Hutek - Justyna Hutek

2020-01-09 08:41

[Rejestr zmian](#)

[XML](#)

[Wykaz nieruchomości przeznaczonych do sprzedaży](#)

### W y k a z

#### nieruchomości przeznaczonych do sprzedaży

#### Określenie nieruchomości przeznaczonych do sprzedaży:

1) oznaczenie nieruchomości według księgi wieczystej oraz katastru nieruchomości - **księga wieczysta Nr KS1E/00021440/6, prowadzona przez Sąd Rejonowy w Lesku, działka nr ew.: 121/4 o pow. 0,0443 ha, położona w m. Rudenka.**

2) powierzchnia nieruchomości - **0,0443 ha;**

3) opis nieruchomości - **działka niezabudowana, położona w strefie peryferyjnej gminy, w sąsiedztwie rozproszonego budownictwa mieszkaniowego oraz zagrodowego. Teren działki prawie płaski, powyżej korony drogi, z niewielkimi obniżeniami terenu, kształt granic to regularny wielokąt. Działka leży w terenie o przeciętnych warunkach geotechnicznych.**

**Uzbrojenie: niepełne - na działce brak, w terenach bliskich tylko linia energetyczna. Droga dojazdowa: działka przylega do drogi publicznej.**

**Aktualne wykorzystanie gruntu: teren zielony (porośnięty trawą), na części zachodniej rośnie świerk (około 20-letni).**

4) przeznaczenie nieruchomości i sposób jej zagospodarowania: - **brak opracowanego miejscowego planu zagospodarowania przestrzennego.**

5) termin zagospodarowania nieruchomości: - **nie dotyczy;**

6) cena nieruchomości wynosi: **6 320,00 zł.** (słownie: sześć tysięcy trzysta dwadzieścia złotych 00/100 groszy) **zw. z VAT;**

7), 8), 9) i 10) - **nie dotyczy;**

11) informacje o przeznaczeniu do sprzedaży - **nieruchomość przeznaczona do sprzedaży w trybie przetargu ustnego nieograniczonego;**

12) **termin złożenia wniosku przez osoby, którym przysługuje pierwszeństwo** w nabyciu nieruchomości na podstawie art. 34 ust. 1 pkt 1 i pkt 2 ustawy z dnia 21 sierpnia 1997 r.

o gospodarce nieruchomościami (tj. Dz. U. 2018.2204, z późn. zm.) - **do dnia 24.01.2020 r. włącznie.**

Niniejszy wykaz, zgodnie z art. 35 ust. 1 ustawy o gospodarce nieruchomościami wywiesza się na okres 21 dni, na: tablicy ogłoszeń Urzędu Gminy Olszanica, a także na tablicach ogłoszeń w miejscowości Rudenka, oraz umieszcza się na stronie internetowej Urzędu Gminy Olszanica [www.bip.olszanica.pl](http://www.bip.olszanica.pl). Informację o wywieszeniu wykazu podaje się również do publicznej wiadomości przez ogłoszenie w Gazecie Codziennej „Nowiny”.

Wykazy

Wykazy

Wykaz sporządzono w oparciu o **Uchwałę Rady Gminy Olszanica Nr XIII/86/2019 z dnia 29 października 2019 roku**, w sprawie sprzedaży nieruchomości gruntowych.

Olszanica, dnia 12.12.2019 r.

#### WÓJT GMINY OLSZANICA

**Podmiot publikujący**

**Justyna Nanaszko**

Wytworzył

Justyna Nanaszko

2019-12-12



Publikujący

Justyna Nanaszko - Justyna Nanaszko 2019-12-12 09:03

[Rejestr zmian](#)

[XML](#)

[Wykaz nieruchomości przeznaczonych do sprzedaży](#)

#### W y k a z

#### nieruchomości przeznaczonych do sprzedaży

#### Określenie nieruchomości przeznaczonych do sprzedaży:

1) oznaczenie nieruchomości według księgi wieczystej oraz katastru nieruchomości - **księga wieczysta Nr KS1E/00035198/5, prowadzona przez Sąd Rejonowy w Lesku, działki nr ew.: 1107 o pow. 0,2264 ha, 1108 o pow. 0,1323 ha, położone w m. Olszanica.**

2) łączna powierzchnia nieruchomości - **0,3587 ha;**

3) opis nieruchomości - **działki niezabudowane, położone po prawej stronie drogi krajowej Lesko - Krościenko. Lokalizacja i sąsiedztwo pośrednie. Nieruchomości położone w większości na terenie podmokłym, w ponad połowie obszaru zadrzewione dzikimi samosiewkami, bez wartości użytkowej, głównie wierzba i olcha. Działki wykorzystywane rolniczo jako teren zielony, pozostałe części są zakrzaczone i zachwaszczone.**

**Otoczenie: zakrzaczenia lub zadrzewienia na terenie podmokłym, lokalny potok, rozproszone budownictwo mieszkaniowe.**

**Dojazd: bezpośredni dojazd urządzony, łączący się z drogą krajową.**

**Przydatność gruntu do wykorzystania mała z uwagi na zadrzewienia.**

**Aktualne wykorzystanie gruntu: odłóg (duże zachwaszczenia) oraz teren zadrzewiony.**

4) przeznaczenie nieruchomości i sposób jej zagospodarowania: - **brak opracowanego miejscowego planu zagospodarowania przestrzennego.**

5) termin zagospodarowania nieruchomości: - **nie dotyczy;**

6) cena nieruchomości wynosi: dz. nr **1107 - 5.616,00 zł.** (słownie: pięć tysięcy sześćset szesnaście złotych 00/100 groszy) zw. z VAT, dz. nr **1108 - 3.386,00 zł** (słownie: trzy tysiące trzysta osiemdziesiąt sześć złotych 00/100 grosze) zw. Z VAT.

**7),8),9) i 10) - nie dotyczy;**

11) informacje o przeznaczeniu do sprzedaży - **nieruchomości przeznaczone do sprzedaży w trybie przetargu ustnego nieograniczonego;**

12) **termin złożenia wniosku przez osoby, którym przysługuje pierwszeństwo** w nabyciu nieruchomości na podstawie art. 34 ust. 1 pkt 1 i pkt 2 ustawy z dnia 21 sierpnia 1997 r. o gospodarce nieruchomościami (tj. Dz. U. 2018.2204, z późn. zm.) - **do dnia 24.01.2020 r. włącznie.**

Niniejszy wykaz, zgodnie z art. 35 ust. 1 ustawy o gospodarce nieruchomościami wywiesza się na okres 21 dni, na: tablicy ogłoszeń Urzędu Gminy Olszanica, a także na tablicach ogłoszeń w miejscowości Olszanica, oraz umieszcza się na stronie internetowej Urzędu Gminy Olszanica [www.bip.olszanica.pl](http://www.bip.olszanica.pl). Informację o wywieszeniu wykazu podaje się również do publicznej wiadomości przez ogłoszenie w Gazecie Codziennej „Nowiny”.

**Wykaz sporządzono w oparciu o Uchwałę Rady Gminy Olszanica Nr XIII/87/2019 z dnia 29 października 2019 roku**, w sprawie sprzedaży nieruchomości gruntowych.

Olszanica, dnia 12.12.2019 r.

#### WÓJT GMINY OLSZANICA

**Podmiot publikujący**

**Justyna Nanaszko**

Wytworzył

Justyna Nanaszko

2019-12-12



Publikujący

Justyna Nanaszko - Justyna Nanaszko 2019-12-12 09:01

[Rejestr zmian](#)

[XML](#)

Wykazy

Wykazy

[WYKAZ NIERUCHOMOŚCI STANOWIĄCEJ WŁASNOŚĆ GMINY OLSZANICA PRZEZNACZONEJ DO DZIERŻAWY](#)

**W y k a z  
nieruchomości przeznaczanej do dzierżawy**


Określenie nieruchomości przeznaczanej do dzierżawy:

1). oznaczenie nieruchomości według katastru nieruchomości:

- **Olszanica**: cz. dz. nr ew.: **116**.



Niniejszy wykaz wywiesza się na okres 21 dni.

## Załączniki:

[Wykaz cz. dz. nr 116](#)  13.60  
KB

**Podmiot publikujący**

**Justyna Hutek**

Wytworzył	Justyna Hutek	2019-11-05	 
Publikujący	Justyna Hutek - Justyna Hutek	2019-11-05 08:03	
Modyfikacja	Justyna Hutek - Justyna Hutek	2019-11-05 08:04	

[Rejestr zmian](#)



[XML](#)

[Wykaz nieruchomości przeznaczanej do oddania w najem na okres do trzech lat w trybie przetargu ustnego nieograniczonego](#)



**Podmiot publikujący**

**Bartosz Knap**

Wytworzył	Ewelina Kabaj	2019-10-23	 
Publikujący	Ewelina Kabaj - Sekretarka	2019-10-23 15:14	

[Rejestr zmian](#)

[XML](#)

[WYKAZ NIERUCHOMOŚCI STANOWIĄCEJ WŁASNOŚĆ GMINY OLSZANICA PRZEZNACZONEJ DO ODDANIA W UŻYCZENIE](#)

**WYKAZ NIERUCHOMOŚCI STANOWIĄCEJ WŁASNOŚĆ GMINY OLSZANICA PRZEZNACZONEJ DO ODDANIA W UŻYCZENIE**

Przeznacza się do użyczenia niżej podaną nieruchomość:

- część działki nr ew.: 210/1 położoną w miejscowości Orelec.



Niniejszy wykaz wywiesza się na okres 21 dni

## Załączniki:

[Wykaz nieruchomości stanowiącej własność Gminy Olszanica przeznaczanej do oddania w użyczenie](#)  195.07  
KB

**Podmiot publikujący**

**Justyna Hutek**

Wytworzył	Justyna Hutek	2019-09-10	 
Publikujący	Justyna Hutek - Justyna Hutek	2019-09-10 08:01	
Modyfikacja	Justyna Hutek - Justyna Hutek	2019-09-10 08:05	

[Rejestr zmian](#)

[XML](#)

[WYKAZ NIERUCHOMOŚCI STANOWIĄCYCH WŁASNOŚĆ GMINY OLSZANICA PRZEZNACZONYCH DO ODDANIA W UŻYCZENIE](#)

**WYKAZ NIERUCHOMOŚCI STANOWIĄCYCH WŁASNOŚĆ GMINY OLSZANICA PRZEZNACZONYCH DO ODDANIA W UŻYCZENIE.**

Przeznacza się do użyczenia niżej podaną nieruchomość:

Wykazy





Wykazy

- lokal użytkowy w budynku Uherce Mineralne 154.

Niniejszy wykaz wywiesza się na okres 21 dni.

## Załączniki:

[Wykaz - lokal użytkowy](#)  230.08  
KB

Podmiot publikujący	Justyna Hutek	
Wytworzył	Justyna Hutek	2019-08-30
Publikujący	Justyna Hutek - Justyna Hutek	2019-08-30 15:18  
Modyfikacja	Justyna Hutek - Justyna Hutek	2019-08-30 15:19

[Rejestr zmian](#)

[XML](#)

[WYKAZ NIERUCHOMOŚCI STANOWIACYCH WŁASNOŚĆ GMINY OLSZANICA PRZEZNACZONEJ DO DZIERŻAWY](#)

### W y k a z nieruchomości przeznaczanej do dzierżawy


Określenie nieruchomości przeznaczanej do dzierżawy:



1). oznaczenie nieruchomości według katastru nieruchomości:

- **Olszanica**: cz. dz. nr ew.: **118**.

Niniejszy wykaz wywiesza się na okres 21 dni.

## Załączniki:

[Wykaz, cz. dz. nr 118](#)  13.77  
KB

Podmiot publikujący	Justyna Hutek	
Wytworzył	Justyna Hutek	2019-08-21
Publikujący	Justyna Hutek - Justyna Hutek	2019-08-21 07:49  
Modyfikacja	Justyna Hutek - Justyna Hutek	2019-08-21 07:50

[Rejestr zmian](#)

[XML](#)

[Wykaz nieruchomości przeznaczanej do oddania w najem](#)

**WÓJT GMINY OLSZANICA**  
działając na podstawie art. 35 ust. 1i 2 ustawy z dnia 21sierpnia 1997 r. o gospodarce  
nieruchomościami (t. j. Dz.U. z 2018.2204 z późn. zm.)  
**podaje do publicznej wiadomości**  
**wykaz nieruchomości.**  
**przeznaczanej do oddania w najem na okres do trzech lat**

Nieruchomość będąca przedmiotem oddania w najem stanowi własność Gminy Olszanica położona jest w miejscowości Uherce Mineralne

1. Przedmiotem oddania w najem jest plac utwardzony przed budynkiem dworca PKP w Uhercach Mineralnych na działce Nr 393/14 księga wieczysta KW Nr KSIE00003703/6.
2. **opis placu** - plac utwardzony, powierzchnia placu **12,00 m2**
3. **przeznaczenie nieruchomości** - brak obowiązującego Planu Przestrzennego Zagospodarowania.
4. **przeznaczenie placu** - handlowa,
5. **wysokość czynszu miesięcznie 3,00 zł. (netto) za 1m2 powierzchni placu**

Wykazy

Wykazy

6. **termin wnoszenia czynszu za najem** - z góry do 10-go dnia każdego miesiąca ,

7. **Forma oddania w najem - bezprzetargowa.**

Wykaz wywieszono na okres 21 dni na tablicy ogłoszeń w siedzibie Urzędu Gminy w Olszanicy oraz na stronie internetowej urzędu [www.bip.olszanica.pl](http://www.bip.olszanica.pl) .

### **Wójt Gminy Olszanica**

Olszanica, dnia 02.08.2019 r.

**Podmiot publikujący**

**Justyna Hutek**

Wytworzył Justyna Hutek 2019-08-02



Publikujący Justyna Hutek - Justyna Hutek 2019-08-02 10:00

[Rejestr zmian](#)

[XML](#)

[WYKAZ NIERUCHOMOŚCI STANOWIĄCEJ WŁASNOŚĆ GMINY OLSZANICA PRZEZNACZONEJ DO SPRZEDAŻY](#)

#### **W y k a z**

#### **nieruchomości przeznaczonych do sprzedaży**

#### **Określenie nieruchomości przeznaczonych do sprzedaży:**

**1) oznaczenie nieruchomości według księgi wieczystej oraz katastru nieruchomości** - księga wieczysta Nr **KS1E/00029203/9**, prowadzona przez Sąd Rejonowy w Lesku,

działka nr ew.: **1211** położona w miejscowości **Olszanica**;

**2) powierzchnia nieruchomości - 0,0999 ha;**

**3) opis nieruchomości** - działka niezabudowana, położona w zakolu rzeki, w obniżeniu terenowym. Teren działki prawie płaski z niewielkimi obniżeniami terenu, kształt granic przypomina nieregularny wielokąt.

Otoczenie: tereny przyrzeczne niezagospodarowane, powyżej poziomu przedmiotowej działki budownictwo mieszkaniowe i zagrodowe. Nieruchomość leży w złych warunkach geotechnicznych ze względu na wysoki poziom wód gruntowych, możliwość okresowego zalewania. Uzbrojenie działki niepełne - na działce brak, w terenach bliskich tylko linia energetyczna. Działka przylega do drogi wewnętrznej (gruntowej nieurządzonej), kolejno do drogi żwirowej mającej połączenie z drogą krajową Lesko - Krościenko.

**4) przeznaczenie nieruchomości i sposób jej zagospodarowania: - brak opracowanego miejscowego planu zagospodarowania przestrzennego;**

**5) termin zagospodarowania nieruchomości: - nie dotyczy;**

**6) cena nieruchomości wynosi: 10. 750,00 zł** (słownie: dziesięć tysięcy siedemset pięćdziesiąt złotych 00/100 groszy), **zw. z VAT;**

**7),8),9) i 10) - nie dotyczy;**

**11) informacje o przeznaczeniu do sprzedaży - nieruchomości przeznaczona do sprzedaży w trybie przetargu ustnego nieograniczonego.**

**12) termin złożenia wniosku przez osoby, którym przysługuje pierwszeństwo** w nabyciu nieruchomości na podstawie art. 34 ust. 1 pkt 1 i pkt 2 ustawy z dnia 21 sierpnia 1997 r.

o gospodarce nieruchomościami (tj. Dz. U. 2018.2204, z późn. zm. ) - **do dnia 23.08.2019 r. włącznie.**

Niniejszy wykaz, zgodnie z art. 35 ust. 1 ustawy o gospodarce nieruchomościami wywiesza się na okres 21 dni, na: tablicy ogłoszeń Urzędu Gminy Olszanica, a także na tablicach ogłoszeń w miejscowości Olszanica, oraz umieszcza się na stronie internetowej Urzędu Gminy Olszanica [www.bip.olszanica.pl](http://www.bip.olszanica.pl). Informację o wywieszeniu wykazu podaje się również do publicznej wiadomości przez ogłoszenie w Gazecie Codziennej „Nowiny”.

**Wykaz sporządzono w oparciu o** Uchwałę Rady Gminy Olszanica

Nr VI/47/2019 z dnia 29 maja 2019 r., w sprawie sprzedaży nieruchomości gruntowych.

Olszanica, dnia 12.07.2019 r.

### **WÓJT GMINY OLSZANICA**

**Podmiot publikujący**

**Justyna Hutek**

Wytworzył Justyna Hutek 2019-07-12



Publikujący Justyna Hutek - Justyna Hutek 2019-07-12 07:50

[Rejestr zmian](#)

[XML](#)

Wykazy

[WYKAZ NIERUCHOMOŚCI STANOWIĄCEJ WŁASNOŚĆ GMINY OLSZANICA PRZEZNACZONYCH DO SPRZEDAŻY](#)

**W y k a z**  
**nieruchomości przeznaczonych do sprzedaży**

**Określenie nieruchomości przeznaczonej do sprzedaży:**

1) oznaczenie nieruchomości według księgi wieczystej oraz katastru nieruchomości - **księga wieczysta Nr KS1E/00035198/5, prowadzona przez Sąd Rejonowy w Lesku dla działek nr ew.: 861/3, 861/8 położonych w Olszanicy;**

2) łączna powierzchnia nieruchomości: **0,0909 ha ( 861/3 - 435 m<sup>2</sup>, 861/8 - 474 m<sup>2</sup>);**

3) opis nieruchomości - **Przedmiotowe nieruchomości położone są blisko centrum wsi Olszanica, w sąsiedztwie zabudowy mieszkalnej jednorodzinnej oraz parku i pałacu w Olszanicy, strefa pośrednia korzystna. Działki stanowią jeden zwarty kompleks, należą do przeciętnie atrakcyjnych z uwagi na otoczenie i położenie oraz inne cechy. Teren działek płaski. Kształt granicy - nieregularny wielokąt. Przedmiotowe nieruchomości leżą w terenie o przeciętnych warunkach geotechnicznych.**

**Uzbrojenie: niepełne - na działce oraz terenach bliskich (energia elektryczna, wodociąg, kanalizacja).**

**Dojazd: działka przylega do drogi wewnętrznej mającej połączenie z drogą krajową Lesko - Krościenko. Dojazd bezpośredni drogą urządzoną.**

4) przeznaczenie nieruchomości i sposób jej zagospodarowania: - **brak opracowanego miejscowego planu zagospodarowania przestrzennego;**

5) termin zagospodarowania nieruchomości: - **nie dotyczy;**

6) cena nieruchomości wynosi: **29 710,00 zł** (słownie: dwadzieścia dziewięć tysięcy siedemset dziesięć złotych 00/100 groszy), **zw. z VAT;**

**7),8),9) i 10) - nie dotyczy;**

11) informacje o przeznaczeniu do sprzedaży - **nieruchomość przeznaczona do sprzedaży w trybie przetargu ustnego nieograniczonego.**

12) **termin złożenia wniosku przez osoby, którym przysługuje pierwszeństwo** w nabyciu nieruchomości na podstawie art. 34 ust. 1 pkt 1 i pkt 2 ustawy z dnia 21 sierpnia 1997 r.

o gospodarce nieruchomościami (tj. Dz. U. 2018.2204, z późn. zm. ) - **do dnia 16.07.2019 r. włącznie.**

Niniejszy wykaz, zgodnie z art. 35 ust. 1 ustawy o gospodarce nieruchomościami wywiesza się na okres 21 dni, na: tablicy ogłoszeń Urzędu Gminy Olszanica, a także na tablicach ogłoszeń w miejscowości Olszanica, oraz umieszcza się na stronie internetowej Urzędu Gminy Olszanica [www.bip.olszanica.pl](http://www.bip.olszanica.pl). Informację o wywieszeniu wykazu podaje się również do publicznej wiadomości przez ogłoszenie w Gazecie Codziennej „ Nowiny”.

**Wykaz sporządzono w oparciu o** Uchwałę Rady Gminy Olszanica

Nr XIII/71/2011 z dnia 29 listopada 2011 r., w sprawie sprzedaży nieruchomości gruntowych.

Olszanica, dnia 04.06.2019 r.

**WÓJT GMINY OLSZANICA**

**Podmiot publikujący**

**Justyna Hutek**

Wytworzył

Justyna Hutek

2019-06-04

Publikujący

Justyna Hutek - Justyna Hutek 2019-06-04 07:51



Modyfikacja

Justyna Hutek - Justyna Hutek 2019-06-04 07:52

[Rejestr zmian](#)

[XML](#)

[WYKAZ NIERUCHOMOŚCI STANOWIĄCYCH WŁASNOŚĆ GMINY OLSZANICA PRZEZNACZONEJ DO DZIERŻAWY](#)

**W y k a z**  
**nieruchomości przeznaczonej do dzierżawy**

Określenie nieruchomości przeznaczonej do dzierżawy:

1). oznaczenie nieruchomości według katastru nieruchomości:

- **Zwierzyn: cz. dz. nr ew.: 34/1.**

Niniejszy wykaz wywiesza się na okres 21 dni.

## Załączniki:

[Wykaz, Zwierzyn, dz. nr 34/1.](#)  13.41  
KB

Wykazy

**Podmiot publikujący**

**Justyna Hutek**

Wytworzył Justyna Hutek 2019-06-04  
Publikujący Justyna Hutek - Justyna Hutek 2019-06-04 07:46  
Modyfikacja Justyna Hutek - Justyna Hutek 2019-06-04 07:48



[Rejestr zmian](#)

[XML](#)

[WYKAZ NIERUCHOMOŚCI STANOWIĄCEJ WŁASNOŚĆ GMINY OLSZANICA PRZEZNACZONEJ DO SPRZEDAŻY](#)

**W y k a z  
nieruchomości przeznaczonych do sprzedaży**

**Określenie nieruchomości przeznaczonych do sprzedaży:**

**1) oznaczenie nieruchomości według księgi wieczystej oraz katastru nieruchomości** - księga wieczysta Nr KS1E/00020687/2, prowadzona przez Sąd Rejonowy w Lesku, działka nr ew.: **612/6** położona w miejscowości **Uherce Mineralne**;

**2) powierzchnia nieruchomości - 0,1810 ha;**

**3) opis nieruchomości** - Działka zlokalizowana jest w centralnej części miejscowości, w pasie gruntów pomiędzy drogą wojewódzką Lesko - Solina, a gminną drogą asfaltową, wiodącą m. in. do Zakładu Karnego. Przedmiotowa nieruchomość graniczy z działkami zabudowanymi budynkami mieszkalnymi, od wschodu z działką zabudowaną budynkiem „ Bieszczadzkiej Szkoły Rzemiosła”, a od zachodu z obszarem boiska sportowego.

**Dojazd:** działka posiada bezpośredni dostęp do drogi publicznej nr ew. 609, nie ma urządnego zjazdu z drogi na teren działki.

**Kształt:** korzystny, w formie zbliżonej do prostokąta, granice regularne.

**Topografia:** korzystna, teren działki płaski.

**Uzbrojenie:** studnia z przyłączem do budynku posadowionego na sąsiedniej działce, projektowana kanalizacja, słup energetyczny z podwieszoną linią napowietrzną, kanalizacja sanitarna lokalna Zakładu Karnego usytuowana jest w drodze.

**Dla powyższej nieruchomości (przed podziałem 612/1) i dla cz. dz. nr 612/2 została wydana decyzja o warunkach zabudowy, znak: RRG.6730.10.2019.WZ z dnia 29.03.2019 r.;**

**4) przeznaczenie nieruchomości i sposób jej zagospodarowania: - brak opracowanego miejscowego planu zagospodarowania przestrzennego;**

**5) termin zagospodarowania nieruchomości: - nie dotyczy;**

**6) cena nieruchomości wynosi: 57. 805,00 zł** (słownie: pięćdziesiąt siedem tysięcy osiemset pięć złotych 00/100 groszy), + **23 % podatku VAT;**

**7),8),9) i 10) - nie dotyczy;**

**11) informacje o przeznaczeniu do sprzedaży - nieruchomość przeznaczona do sprzedaży w trybie przetargu ustnego nieograniczonego.**

**12) termin złożenia wniosku przez osoby, którym przysługuje pierwszeństwo w nabyciu nieruchomości na podstawie art. 34 ust. 1 pkt 1 i pkt 2 ustawy z dnia 21 sierpnia 1997 r.**

o gospodarce nieruchomościami (tj. Dz. U. 2018.2204, z późn. zm. ) - **do dnia 11.07.2019 r. włącznie.**

Niniejszy wykaz, zgodnie z art. 35 ust. 1 ustawy o gospodarce nieruchomościami wywiesza się na okres 21 dni, na: tablicy ogłoszeń Urzędu Gminy Olszanica, a także na tablicach ogłoszeń w miejscowości Uherce Mineralne, oraz umieszcza się na stronie internetowej Urzędu Gminy Olszanica [www.bip.olszanica.pl](http://www.bip.olszanica.pl). Informację o wywieszeniu wykazu podaje się również do publicznej wiadomości przez ogłoszenie w Gazecie Codziennej „ Nowiny”.

**Wykaz sporządzono w oparciu o** Uchwałę Rady Gminy Olszanica

Nr VI//48/2019 z dnia 29 maja 2019 r., w sprawie sprzedaży nieruchomości gruntowych.

Olszanica, dnia 30.05.2019 r.

**WÓJT GMINY OLSZANICA**

**Podmiot publikujący**

**Justyna Hutek**

Wytworzył Justyna Hutek 2019-05-30  
Publikujący Justyna Hutek - Justyna Hutek 2019-05-30 08:00  
Modyfikacja Justyna Hutek - Justyna Hutek 2019-05-30 08:00



[Rejestr zmian](#)

[XML](#)

[WYKAZ NIERUCHOMOŚCI STANOWIĄCYCH WŁASNOŚĆ GMINY OLSZANICA PRZEZNACZONEJ DO DZIERŻAWY](#)

**W y k a z  
nieruchomości przeznaczonych do dzierżawy**

Określenie nieruchomości przeznaczonych do dzierżawy:

1). oznaczenie nieruchomości według katastru nieruchomości:

- **Wańkowa:** dz. nr ew.: **176,173,175,183/1,121.**

Wykazy

Wykazy

- **Rudenka**: dz. nr ew.: **193/3, 195.**

- **Olszanica**: dz. nr ew.: **132.**



**Niniejszy wykaz wywiesza się na okres 21 dni.**

## Załączniki:

<a href="#">wykaz Olszanica</a>		13.81 KB
<a href="#">wykaz Rudenka</a>		14.20 KB
<a href="#">wykaz Wankowa</a>		15.29 KB

### Podmiot publikujący

**Justyna Hutek**

Wytworzył	Justyna Hutek	2019-05-14		
Publikujący	Justyna Hutek - Justyna Hutek	2019-05-14 07:43		
Modyfikacja	Justyna Hutek - Justyna Hutek	2019-05-14 07:50		

[Rejestr zmian](#)

[XML](#)

[WYKAZ NIERUCHOMOŚCI STANOWIACYCH WŁASNOŚĆ GMINY OLSZANICA PRZEZNACZONEJ DO DZIERŻAWY](#)

### W y k a z nieruchomości przeznaczonych do dzierżawy

Określenie nieruchomości przeznaczonych do dzierżawy:

1). oznaczenie nieruchomości według katastru nieruchomości:

- Stefkowa, dz. nr ew.: 243/3, 243/4, 975,976.



**Niniejszy wykaz wywiesza się na okres 21 dni.**

## Załączniki:

<a href="#">Wykaz Stefkowa</a>		14.73 KB
--------------------------------	---	-------------

### Podmiot publikujący

**Biuletyn Informacji Publicznej Urząd Gminy Olszanica**

Wytworzył	Grzegorz Faluszczyk - Inspektor Ochrony Danych Osobowych	2019-04-04		
Publikujący	Justyna Hutek - Justyna Hutek	2019-04-04 08:11		
Modyfikacja	Justyna Hutek - Justyna Hutek	2019-04-04 08:12		

[Rejestr zmian](#)

[XML](#)

[WYKAZ NIERUCHOMOŚCI STANOWIACYCH WŁASNOŚĆ GMINY OLSZANICA PRZEZNACZONYCH DO SPRZEDAŻY](#)

### W y k a z nieruchomości przeznaczonych do sprzedaży

**Określenie nieruchomości przeznaczonych do sprzedaży:**

**1) oznaczenie nieruchomości według księgi wieczystej oraz katastru nieruchomości** - księga wieczysta Nr KS1E/00020686/5, prowadzona przez Sąd Rejonowy w Lesku, działka nr ew.: **100** położona w miejscowości **Paszowa**;

**2) powierzchnia nieruchomości - 0,1841 ha;**

**3) opis nieruchomości** - Działka niezabudowana, położona na obrzeżach wsi, strefa peryferyjna gminy. Przeciętnie atrakcyjna z uwagi na otoczenie i położenie. Teren działki płaski, kształt zbliżony do regularnego czworokąta. Przedmiotowa nieruchomość spełnia warunki do uzyskania decyzji o warunkach zabudowy pod budownictwo mieszkaniowe. Uzbrojenie niepełne, na działce przyległej. Działka położona w bardzo bliskiej odległości od drogi asfaltowej, bezpośredni dojazd na odległość ok. 20 m drogą gruntową.

Wykazy

Wykazy

Otoczenie: zabudowa zagrodowa oraz użytki rolne i leśne.

**4) przeznaczenie nieruchomości i sposób jej zagospodarowania: - brak opracowanego miejscowego planu zagospodarowania przestrzennego;**

**5) termin zagospodarowania nieruchomości: - nie dotyczy;**

**6) cena nieruchomości wynosi: 27. 690,00 zł (słownie: dwadzieścia siedem tysięcy sześćset dziewięćdziesiąt złotych 00/100 groszy), zw. z VAT;**

**7),8),9) i 10) - nie dotyczy;**

**11) informacje o przeznaczeniu do sprzedaży - nieruchomość przeznaczona do sprzedaży w trybie przetargu ustnego nieograniczonego.**

**12) termin złożenia wniosku przez osoby, którym przysługuje pierwszeństwo w nabyciu nieruchomości na podstawie art. 34 ust. 1 pkt 1 i pkt 2 ustawy z dnia 21 sierpnia 1997 r.**

o gospodarce nieruchomościami (tj. Dz. U. 2018.2204, z późn. zm. ) - **do dnia 25.04.2019 r. włącznie.**

Niniejszy wykaz, zgodnie z art. 35 ust. 1 ustawy o gospodarce nieruchomościami wywiesza się na okres 21 dni, na: tablicy ogłoszeń Urzędu Gminy Olszanica, a także na tablicach ogłoszeń w miejscowości Paszowa, oraz umieszcza się na stronie internetowej Urzędu Gminy Olszanica [www.bip.olszanica.pl](http://www.bip.olszanica.pl). Informację o wywieszeniu wykazu podaje się również do publicznej wiadomości przez ogłoszenie w Gazecie Codziennej „ Nowiny”.

**Wykaz sporządzono w oparciu o Uchwałę Rady Gminy Olszanica**

Nr IV/28/2019 z dnia 31 stycznia 2019 r., w sprawie sprzedaży nieruchomości gruntowych.

Olszanica, dnia 14.03.2019 r.

#### WÓJT GMINY OLSZANICA

##### Podmiot publikujący

##### Biuletyn Informacji Publicznej Urząd Gminy Olszanica

Wytworzył

Grzegorz Faluszczyk - Inspektor Ochrony Danych Osobowych 2019-03-14



Publikujący

Justyna Hutek - Justyna Hutek

2019-03-14 09:16

[Rejestr zmian](#)

[XML](#)

[WYKAZ NIERUCHOMOŚCI STANOWIACYCH WŁASNOŚĆ GMINY OLSZANICA PRZEZNACZONYCH DO SPRZEDAŻY](#)

#### W y k a z

#### nieruchomości przeznaczonych do sprzedaży

##### **Określenie nieruchomości przeznaczonej do sprzedaży:**

**1) oznaczenie nieruchomości według księgi wieczystej oraz katastru nieruchomości** - księga wieczysta Nr KS1E/00020686/5, prowadzona przez Sąd Rejonowy w Lesku, działka nr ew.: **95/2** położona w **Paszowej**;

**2) powierzchnia nieruchomości - 0,0197 ha;**

**3) opis nieruchomości** - działka niezabudowana, położona w strefie peryferyjnej gminy Olszanica, lokalizacja mało atrakcyjna z uwagi na duże oddalenie od centrum Gminy. Konfiguracja granic i topografia działki niekorzystna: kształt nieregularny, teren położony na stoku (skarpa nad potokiem). Przedmiotowa nieruchomość nie posiada bezpośredniego dostępu do drogi publicznej Według operatu ewidencji gruntów działka stanowi zakrzaczone pastwisko kl. IV. Teren działki porośnięty kilkoma drzewami: jawor i lipa;

Otoczenie: teren zabudowy zagrodowej, tereny rolne, tereny leśne i zakrzaczone;

**4) przeznaczenie nieruchomości i sposób jej zagospodarowania: - brak opracowanego miejscowego planu zagospodarowania przestrzennego;**

**5) termin zagospodarowania nieruchomości: - nie dotyczy;**

**6) cena nieruchomości wynosi: 570 zł (słownie: pięćset siedemdziesiąt złotych 00/100 groszy), zw. z VAT;**

**7),8),9) i 10) - nie dotyczy;**

**11) informacje o przeznaczeniu do sprzedaży - nieruchomość przeznaczona do sprzedaży w trybie przetargu ustnego nieograniczonego.**

**12) termin złożenia wniosku przez osoby, którym przysługuje pierwszeństwo w nabyciu nieruchomości na podstawie art. 34 ust. 1 pkt 1 i pkt 2 ustawy z dnia 21 sierpnia 1997 r.**

o gospodarce nieruchomościami (tj. Dz. U. 2018.2204, z późn. zm. ) - **do dnia 25.04.2019 r. włącznie.**

Niniejszy wykaz, zgodnie z art. 35 ust. 1 ustawy o gospodarce nieruchomościami wywiesza się na okres 21 dni, na: tablicy ogłoszeń Urzędu Gminy Olszanica, a także na tablicach ogłoszeń w miejscowości Paszowa, oraz umieszcza się na stronie internetowej Urzędu Gminy Olszanica [www.bip.olszanica.pl](http://www.bip.olszanica.pl). Informację o wywieszeniu wykazu podaje się również do publicznej wiadomości przez ogłoszenie w Gazecie Codziennej „ Nowiny”.

**Wykaz sporządzono w oparciu o Uchwałę Rady Gminy Olszanica**

Nr IV/27/2019 z dnia 31 stycznia 2019 r. w sprawie sprzedaży nieruchomości gruntowych.

#### WÓJT GMINY OLSZANICA

Olszanica, dnia 14.03.2019 r.

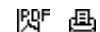
Wykazy

**Podmiot publikujący**

**Biuletyn Informacji Publicznej Urząd Gminy Olszanica**

Wytworzył

Grzegorz Faluszczyk - Inspektor Ochrony Danych Osobowych 2019-03-14



Publikujący

Justyna Hutek - Justyna Hutek

2019-03-14 09:14

[Rejestr zmian](#)

[XML](#)

[WYKAZ NIERUCHOMOŚCI STANOWIACYCH WŁASNOŚĆ GMINY OLSZANICA PRZEZNACZONEJ DO DZIERŻAWY](#)

**W y k a z  
nieruchomości przeznaczonych do dzierżawy**

Określenie nieruchomości przeznaczonych do dzierżawy:

1). oznaczenie nieruchomości według katastru nieruchomości:

- Olszanica, dz. nr ew.: 1406.

**Niniejszy wykaz wywiesza się na okres 21 dni.**

## Załączniki:

[wykaz Olszanica dz. nr 1406.](#)  13.35  
KB

**Podmiot publikujący**

**Justyna Hutek**

Wytworzył

Justyna Hutek 2019-03-01

Publikujący

Justyna Hutek - Justyna Hutek 2019-03-01 08:39



Modyfikacja

Justyna Hutek - Justyna Hutek 2019-03-01 08:43

[Rejestr zmian](#)

[XML](#)

[WYKAZ NIERUCHOMOŚCI STANOWIACYCH WŁASNOŚĆ GMINY OLSZANICA PRZEZNACZONYCH DO DZIERŻAWY](#)

**W y k a z  
nieruchomości przeznaczonych do dzierżawy**

Określenie nieruchomości przeznaczonych do dzierżawy:

1). oznaczenie nieruchomości według katastru nieruchomości:

- **Zwierzyń**: dz. nr ew.: **34/52,132/2**,

- **Uherce Mineralne**: dz. nr ew.: **63/2**,

- **Wańkowa**: dz. nr ew.: **212,183/1,179** ,

- **Orelec**: dz. nr ew.: **164/3 , 162/2** ,

- **Rudenska**: dz. nr ew.: **2/2 , 6/2 ,10 , 11, 17** ,

- **Olszanica**: dz. nr ew.: **661, 660(1), 660(2), 660(3), 175, 1081/1, 1376** .


**Niniejszy wykaz wywiesza się na okres 21 dni.**

**Wójt Gminy Olszanica**

## Załączniki:


[wykaz Olszanica](#)  14.75  
KB

[wykaz Orelec](#)  13.53  
KB

[wykaz Uherce](#)  13.39  
KB

[wykaz Wankowa](#)  13.88  
KB

## Wykazy

[wykaz Zwierzyń](#)  13.83  
KB

[wykaz Rudenka](#)  14.11  
KB

### Podmiot publikujący

**Justyna Hutek**

Wytworzył Justyna Hutek 2019-02-12

Publikujący Justyna Hutek - Justyna Hutek 2019-02-12 08:48

Modyfikacja Justyna Hutek - Justyna Hutek 2019-02-12 09:00



[Rejestr zmian](#)

[XML](#)

[WYKAZ NIERUCHOMOŚCI STANOWIACYCH WŁASNOŚĆ GMINY OLSZANICA PRZEZNACZONYCH DO ODDANIA W UŻYCZENIE](#)

WYKAZ NIERUCHOMOŚCI STANOWIACYCH WŁASNOŚĆ GMINY OLSZANICA PRZEZNACZONYCH DO ODDANIA W UŻYCZENIE.

## Załączniki:

[Wykaz](#)  602.91  
KB

### Podmiot publikujący

**Justyna Hutek**

Wytworzył Justyna Hutek 2019-02-05

Publikujący Justyna Hutek - Justyna Hutek 2019-02-05 14:39

Modyfikacja Justyna Hutek - Justyna Hutek 2019-02-05 14:40



[Rejestr zmian](#)

[rozwiń archiwum](#)

[zwiń archiwum](#)

[Przejdź do archiwum](#)