

Wykazy

[123](#)

[XML](#)

[WYKAZ NIERUCHOMOŚCI STANOWIĄCYCH WŁASNOŚĆ GMINY OLSZANICA PRZEZNACZONYCH DO ZAMIANY](#)

**W y k a z**  
**nieruchomości przeznaczonych do zamiany**

**Określenie nieruchomości przeznaczonych do zamiany:**

- 1) oznaczenie nieruchomości według księgi wieczystej oraz katastru nieruchomości;  
- księga wieczysta Nr KS1E/00020684/1, prowadzona przez Sąd Rejonowy w Lesku dla działki Nr **209/2** położonej w **Orelcu**  
- właściciel Gmina Olszanica ,  
- księga wieczysta Nr KS1E/00003829/5 prowadzona przez Sąd Rejonowy w Lesku dla działki Nr **210/1** położonej w **Orelcu** - właściciel osoba prywatna;
- 2) powierzchnia nieruchomości: - dz. Nr **209/2** - **0,1107 ha**  
- dz. Nr **210/1** - **0,1107 ha**
- 3) opis nieruchomości - **przedmiotem sprzedaży jest zamiana nieruchomości położonych w m. Orelec, tj. dz. nr ew.: 209/2 o pow. 0,1107ha stanowiąca własność Gminy Olszanica, za działkę nr ew.: 210/1 o pow. 0,1107 ha, stanowiącą własność osoby prywatnej.**  
**Działki zlokalizowane są po prawej stronie jadąc w kierunku Soliny, w centralnej części wioski, obok kościoła.**
- 4) przeznaczenie nieruchomości i sposób jej zagospodarowania; - **brak opracowanego miejscowego planu przestrzennego zagospodarowania gminy. Dla działki nr ew.: 210 (po podziale 210/1) została wydana decyzja nr 3/2017 o ustaleniu warunków zabudowy, znak: RRG.6730.3.2017.WZ z dnia 27.03.2017 r.**
- 5) termin zagospodarowania nieruchomości: - **nie dotyczy**
- 6) cena nieruchomości:  
- dz. Nr **209/2** wynosi: **19.428,00 zł.** ( słownie: dziewiętnaście tysięcy czterysta dwadzieścia osiem złotych 00/100 groszy), zw. z VAT,  
- dz. Nr **210/1** wynosi: **19.428,00 zł.** ( słownie: dziewiętnaście tysięcy czterysta dwadzieścia osiem złotych 00/100 groszy), zw. z VAT.
- 7),8),9) i 10) - nie dotyczy;
- 11) informacje o przeznaczeniu do sprzedaży - **nieruchomości przeznaczone do zamiany.**
- 12) **termin złożenia wniosku przez osoby, którym przysługuje pierwszeństwo** w nabyciu nieruchomości na podstawie art. 34 ust. 1 pkt 1 i pkt 2 ustawy z dnia 21 sierpnia 1997 r. o gospodarce nieruchomościami (tj. Dz. U. 2018.121, z późn. zm. ) - **do dnia 5.10.2018 r. włącznie.**



Wykaz sporządzono w oparciu o Uchwałę Nr XLV/315/2018 Rady Gminy Olszanica z dnia 7 sierpnia 2018 roku, w sprawie wyrażenia zgody na zamianę nieruchomości położonych w m. Orelec.

Niniejszy wykaz, zgodnie z art. 35 ust. 1 ustawy o gospodarce nieruchomościami wywiesza się na okres 21 dni, na: tablicy ogłoszeń Urzędu Gminy Olszanica, a także na tablicach ogłoszeń w miejscowości Orelec, oraz umieszcza się na stronie internetowej Urzędu Gminy Olszanica [www.bip.olszanica.pl](http://www.bip.olszanica.pl). Informację o wywieszeniu wykazu podaje się również do publicznej wiadomości przez ogłoszenie w Gazecie Codziennej „ Nowiny”.

Olszanica, dnia 23.08.2018 r.

**Wójt Gminy Olszanica**

**Podmiot publikujący Biuletyn Informacji Publicznej Urząd Gminy Olszanica**

Wytworzył	Justyna Hutek	2018-08-23	 
Publikujący	Justyna Hutek - Justyna Hutek	2018-08-23 07:56	

[Rejestr zmian](#)

[XML](#)

[W y k a z nieruchomości przeznaczonych do dzierżawy](#)

**W y k a z**  
**nieruchomości przeznaczonych do dzierżawy**

Określenie nieruchomości przeznaczonej do dzierżawy:

1). oznaczenie nieruchomości według katastru nieruchomości:

- Wańkowa, cz. dz. nr ew.: 409, 82, 398/1, 410, 412, 407/6, 407/8, 418/4, 415/1, 419/1, 493/4, 493/2, 224/3.

Wykazy



Niniejszy wykaz wywiesza się na okres 21 dni.

Wójt Gminy Olszanica

## Załączniki:

[wykaz Wańkowa](#)  40.00  
KB

### Podmiot publikujący Biuletyn Informacji Publicznej Urząd Gminy Olszanica

Wytworzył	Justyna Hutek	2018-08-08	 
Publikujący	Justyna Hutek - Justyna Hutek	2018-08-08 08:08	
Modyfikacja	Justyna Hutek - Justyna Hutek	2018-08-08 08:08	

[Rejestr zmian](#)

[XML](#)

[WYKAZ NIERUCHOMOŚCI STANOWIACYCH WŁASNOŚĆ GMINY OLSZANICA PRZEZNACZONYCH DO ODDANIA W UŻYCZENIE](#)  
**WYKAZ NIERUCHOMOŚCI STANOWIACYCH WŁASNOŚĆ GMINY OLSZANICA PRZEZNACZONYCH DO ODDANIA W UŻYCZENIE**

Wańkowa, dz. nr ew.: **409, 82, 398/1, 410, 412, 407/6, 407/8, 418/4, 417, 408/3, 408/6, 408/8, 415/1, 419/1, 493/4, 493/2, 224/3.**

Wykaz podano do publicznej wiadomości na okres 21.



Olszanica, 7.08.2018

Wójt Gminy Olszanica

## Załączniki:

[wykaz Wańkowa](#)  34.00  
KB

### Podmiot publikujący Biuletyn Informacji Publicznej Urząd Gminy Olszanica

Wytworzył	Justyna Hutek	2018-08-07	 
Publikujący	Justyna Hutek - Justyna Hutek	2018-08-07 08:00	
Modyfikacja	Justyna Hutek - Justyna Hutek	2018-08-07 08:01	

[Rejestr zmian](#)

[XML](#)

[WYKAZ NIERUCHOMOŚCI STANOWIACYCH WŁASNOŚĆ GMINY OLSZANICA PRZEZNACZONYCH DO SPRZEDAŻY](#)

## W y k a z

### nieruchomości przeznaczonych do zamiany

#### Określenie nieruchomości przeznaczonych do zamiany:

1) oznaczenie nieruchomości według księgi wieczystej oraz katastru nieruchomości;

- księga wieczysta Nr KS1E/00034136/6, prowadzona przez Sąd Rejonowy w Lesku dla działki Nr **423** położonej w **Wańkowej** - właściciel Gmina Olszanica ,

- księga wieczysta Nr KS1E/00011052/6 prowadzona przez Sąd Rejonowy w Lesku dla działki Nr **417** położonej w **Wańkowej** - właściciel osoba prywatna;

2) powierzchnia nieruchomości: - **dz. Nr 423 - 0,30 ha**

Wykazy

- dz. Nr 417 - 0,61 ha

**3) opis nieruchomości - przedmiotem sprzedaży jest zamiana nieruchomości położonych w m. Wańkowa, tj. dz. nr ew.: 423 o pow. 0,30ha stanowiąca własność Gminy Olszanica, za działkę nr ew.: 417 o pow. 0,61 ha, stanowiącą własność osoby prywatnej. Działki zlokalizowane są po prawej stronie jadąc w kierunku Ropienki, w centralnej części wioski, na północnym stoku wzgórza, którego szczyt stanowi góra pn.: Magura.**

**W/w działki posiadają dostęp do drogi publicznej powiatowej poprzez drogi wewnętrzne gminne;**

**4) przeznaczenie nieruchomości i sposób jej zagospodarowania; - brak opracowanego miejscowego planu przestrzennego zagospodarowania gminy;**

**5) termin zagospodarowania nieruchomości: - nie dotyczy**

**6) cena nieruchomości:**

- dz. Nr 423 wynosi: **13.400,00 zł.** ( słownie: trzynaście tysięcy czterysta złotych 00/100), zw. z VAT,

- dz. Nr 417 wynosi: **27.100,00,00 zł.** ( słownie: dwadzieścia siedem tysięcy sto złotych 00/100 ), zw. z VAT;

**7),8),9) i 10) - nie dotyczy;**

**11) informacje o przeznaczeniu do sprzedaży - nieruchomość przeznaczona do zamiany.**

**12) termin złożenia wniosku przez osoby, którym przysługuje pierwszeństwo** w nabyciu nieruchomości na podstawie art. 34 ust. 1 pkt 1 i pkt 2 ustawy z dnia 21 sierpnia 1997 r. o gospodarce nieruchomościami (tj. Dz. U. 2018.121, z późn. zm. ) - **do dnia 29.08.2018 r. włącznie.**

Wykaz sporządzono w oparciu o Uchwałę Nr XLIV/308/2018 Rady Gminy Olszanica z dnia 5 lipca 2018 roku, w sprawie wyrażenia zgody na zamianę nieruchomości położonych w m. Wańkowa.

Niniejszy wykaz, zgodnie z art. 35 ust. 1 ustawy o gospodarce nieruchomościami wywiesza się na okres 21 dni, na: tablicy ogłoszeń Urzędu Gminy Olszanica, a także na tablicach ogłoszeń w miejscowości Wańkowa, oraz umieszcza się na stronie internetowej Urzędu Gminy Olszanica [www.bip.olszanica.pl](http://www.bip.olszanica.pl). Informację o wywieszeniu wykazu podaje się również do publicznej wiadomości przez ogłoszenie w Gazecie Codziennej „ Nowiny”.

Olszanica, dnia 18.07.2018 r.

**Wójt Gminy Olszanica**

**Podmiot publikujący Biuletyn Informacji Publicznej Urząd Gminy Olszanica**

Wytworzył Justyna Hutek 2018-07-18



Publikujący -

[Rejestr zmian](#)

[XML](#)

[WYKAZ NIERUCHOMOŚCI STANOWIĄCYCH WŁASNOŚĆ GMINY OLSZANICA PRZEZNACZONYCH DO SPRZEDAŻY](#)

**W y k a z**

**nieruchomości przeznaczonych do zamiany**

**Określenie nieruchomości przeznaczonych do zamiany:**

**1) oznaczenie nieruchomości według księgi wieczystej oraz katastru nieruchomości;**

- księga wieczysta Nr KS1E/00034136/6, prowadzona przez Sąd Rejonowy w Lesku dla działek Nr **405, 407/5** położonych w **Wańkowej** - właściciel Gmina Olszanica ,

- księga wieczysta Nr KS1E/00010997/5 prowadzona przez Sąd Rejonowy w Lesku dla działek Nr **408/3, 408/6, 408/8** położonych w **Wańkowej** - właściciel - osoby prywatne;

**2) powierzchnia nieruchomości: - dz. Nr 405 - 0,50 ha, dz. nr 407/5 - 0,9199 ha;**

Wykazy

Wykazy

- dz. Nr 408/3 - 0,15 ha, dz. nr 408/6 o pow. 0,93 ha, dz. nr 408/8 o pow. 0,4797 ha;

3) opis nieruchomości - przedmiotem sprzedaży jest zamiana nieruchomości położonych w m. Wańkowa, tj. dz. nr ew.: 405 o pow. 0,50ha, 407/5 o pow. 0,9199ha stanowiące własność Gminy Olszanica, za działki nr ew.: 408/3 o pow. 0,15 ha, 408/6 o pow. 0,93ha, 408/8 o pow. 0,4797ha stanowiące własność osoby prywatnej. Działki zlokalizowane są po prawej stronie jadąc w kierunku Ropienki, w centralnej części wioski, na północnym stoku wzgórza, którego szczyt stanowi góra pn.: Magura.

W/w działki posiadają dostęp do drogi publicznej powiatowej poprzez drogi wewnętrzne gminne;

4) przeznaczenie nieruchomości i sposób jej zagospodarowania; - brak opracowanego miejscowego planu przestrzennego zagospodarowania gminy;

5) termin zagospodarowania nieruchomości: - nie dotyczy

6) cena nieruchomości:

- dz. Nr 405 wynosi: 22.300,00 zł. ( słownie: dwadzieścia dwa tysiące trzysta złotych 00/100), zw. z VAT,

- dz. nr 407/5 wynosi: 41.000,00 zł. (słownie: czterdzieści jeden tysięcy), zw. z VAT ;

- dz. Nr 408/3 wynosi: 6.700,00 zł. ( słownie: sześć tysięcy siedemset złotych 00/100) zw. z VAT;

- dz. nr 408/6 wynosi: 41.400,00 zł. (słownie: czterdzieści jeden tysięcy czterysta złotych), zw. z VAT,

- dz. nr 408/8 wynosi: 21.300,00 zł. (słownie: dwadzieścia jeden tysięcy trzysta złotych), zw. z VAT,

7),8),9) i 10) - nie dotyczy;

11) informacje o przeznaczeniu do sprzedaży - nieruchomości przeznaczona do zamiany.

12) termin złożenia wniosku przez osoby, którym przysługuje pierwszeństwo w nabyciu nieruchomości na podstawie art. 34 ust. 1 pkt 1 i pkt 2 ustawy z dnia 21 sierpnia 1997 r. o gospodarce nieruchomościami (tj. Dz. U. 2018.121, z późn. zm. ) - do dnia 29.08.2018 r. włącznie.

Wykaz sporządzono w oparciu o Uchwałę Nr XLIV/307/2018 Rady Gminy Olszanica z dnia 5 lipca 2018 roku, w sprawie wyrażenia zgody na zamianę nieruchomości położonych w miejscowości Wańkowa.

Niniejszy wykaz, zgodnie z art. 35 ust. 1 ustawy o gospodarce nieruchomościami wywiesza się na okres 21 dni, na: tablicy ogłoszeń Urzędu Gminy Olszanica, a także na tablicach ogłoszeń w miejscowości Wańkowa, oraz umieszcza się na stronie internetowej Urzędu Gminy Olszanica [www.bip.olszanica.pl](http://www.bip.olszanica.pl). Informację o wywieszeniu wykazu podaje się również do publicznej wiadomości przez ogłoszenie w Gazecie Codziennej „ Nowiny”.

Olszanica, dnia 18.07.2018 r.

**Wójt Gminy Olszanica**

**Podmiot publikujący Biuletyn Informacji Publicznej Urząd Gminy Olszanica**

Wytworzył Justyna Hutek

2018-07-18



Publikujący -

[Rejestr zmian](#)

[XML](#)

[WYKAZY NIERUCHOMOŚCI STANOWIACYCH WŁASNOŚĆ GMINY OLSZANICA](#)

**W y k a z  
nieruchomości przeznaczonej do dzierżawy**

Określenie nieruchomości przeznaczonej do dzierżawy:

1). oznaczenie nieruchomości według katastru nieruchomości:

- Olszanica, cz. dz. nr ew.: 1376,

Wykazy

Wykazy

- Rudenka, cz. dz. nr ew.: 2/2

**Niniejszy wykaz wywiesza się na okres 21 dni.**

**Wójt Gminy Olszanica**

## Załączniki:

[Wykaz Olszanica dz. 1376](#)  36.50  
KB

[Wykaz Rudenka dz. 2\)2](#)  36.50  
KB

**Podmiot publikujący Biuletyn Informacji Publicznej Urząd Gminy Olszanica**

Wytworzył Justyna Hutek 2018-06-07  

Publikujący -

[Rejestr zmian](#)

[XML](#)

[W y k a z nieruchomości przeznaczonych do dzierżawy](#)

### **W y k a z nieruchomości przeznaczonych do dzierżawy**

Określenie nieruchomości przeznaczonych do dzierżawy:

1). oznaczenie nieruchomości według katastru nieruchomości:

- Olszanica, cz. dz. nr ew.: 1438

**Niniejszy wykaz wywiesza się na okres 21 dni.**

**Wójt Gminy Olszanica**

## Załączniki:

[Wykaz Olszanica dz. 1438](#)  36.00  
KB

**Podmiot publikujący Biuletyn Informacji Publicznej Urząd Gminy Olszanica**

Wytworzył Justyna Hutek 2018-05-04  

Publikujący -

[Rejestr zmian](#)

[XML](#)

[WYKAZ NIERUCHOMOŚCI STANOWIACYCH WŁASNOŚĆ GMINY OLSZANICA PRZEZNACZONYCH DO SPRZEDAŻY](#)

### **W y k a z y nieruchomości przeznaczonych do sprzedaży**

Określenie nieruchomości przeznaczonych do sprzedaży według katastru nieruchomości:

- **Zwierzyń, dz. nr 4/2, 20/3, 27/9, 154/2, 154/3, 154/4, 154/6, 154/7, 154/9.**

**Termin złożenia wniosku przez osoby, którym przysługuje pierwszeństwo** w nabyciu nieruchomości na podstawie art. 34 ust. 1 pkt 1 i pkt 2 ustawy z dnia 21 sierpnia 1997 r. o gospodarce nieruchomościami (tj. Dz. U. 2018.121, z późn. zm.) - **do dnia 11.06.2018 r. włącznie.**

Wykazy

## Wykazy

Niniejsze wykazy, zgodnie z art. 35 ust. 1 ustawy o gospodarce nieruchomościami wywiesza się na okres 21 dni, na: tablicy ogłoszeń Urzędu Gminy Olszanica, a także na tablicach ogłoszeń w miejscowości Zwierzyń, oraz umieszcza się na stronie internetowej Urzędu Gminy Olszanica [www.bip.olszanica.pl](http://www.bip.olszanica.pl). Informację o wywieszeniu wykazu podaje się również do publicznej wiadomości przez ogłoszenie w Gazecie Codziennej „ Nowiny”.

Olszanica, dnia 27.04.2018 r.

### WÓJT GMINY OLSZANICA

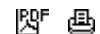
## Załączniki:

<a href="#">wykaz - sprzedaż dz. 4)2 w m. Zwierzyń</a>		0.00 KB
<a href="#">wykaz - sprzedaż dz. 154/2 w m. Zwierzyń</a>		33.50 KB
<a href="#">wykaz - sprzedaż dz. 154/3 w m. Zwierzyń</a>		33.50 KB
<a href="#">wykaz - sprzedaż dz. 154/4 w m. Zwierzyń</a>		34.00 KB
<a href="#">wykaz - sprzedaż dz. 154/6 w m. Zwierzyń</a>		34.00 KB
<a href="#">wykaz - sprzedaż dz. 154/7 w m. Zwierzyń</a>		34.00 KB
<a href="#">wykaz - sprzedaż dz. 154/9 w m. Zwierzyń</a>		34.00 KB
<a href="#">wykaz - sprzedaż dz. 20/3 w m. Zwierzyń</a>		33.50 KB
<a href="#">wykaz - sprzedaż dz. 27/9 w m. Zwierzyń</a>		33.00 KB

#### Podmiot publikujący Biuletyn Informacji Publicznej Urząd Gminy Olszanica

Wytworzył Justyna Hutek

2018-04-27



Publikujący -

[Rejestr zmian](#)

[XML](#)

[WYKAZ NIERUCHOMOŚCI STANOWIACYCH WŁASNOŚĆ GMINY OLSZANICA](#)

### W y k a z

#### nieruchomości przeznaczonych do sprzedaży

#### **Określenie nieruchomości przeznaczonych do sprzedaży:**

**1) oznaczenie nieruchomości według księgi wieczystej oraz katastru nieruchomości** - księga wieczysta Nr KS1E/00037444/9, prowadzona przez Sąd Rejonowy w Lesku, działka Nr 919/25 położona w Olszanicy;

**2) powierzchnia nieruchomości** - 0,1371 ha;

**3) opis nieruchomości** - przedmiotowa działka leży w centrum zarówno wsi jak i gminy Olszanica, po prawej stronie drogi krajowej jadąc w kierunku Leska. Teren działki niezabudowany, płaski, o kształcie nieregularnego wielokąta. Dla działki została opracowana koncepcja architektoniczna zagospodarowania terenu. Otoczenie: budynek byłej stacji PKP, zabudowa mieszkalna oraz budynek Szkoły Podstawowej. Uzbrojenie: niepełne - na działce oraz w terenach bliskich (energia elektryczna, wodociąg). Dojazd - drogą wewnętrzną gminną nr ew.: 919/20, 919/23. Dodatkowo, Generalny Dyrektor Dróg Krajowych i Autostrad O/Rzeszów, decyzją 89/2017 udzielił zezwolenia na lokalizację zjazdu publicznego w km 24+621, strona lewa z drogi krajowej Nr 84 Sanok - Krościenko - Granica Państwa w miejscowości Olszanica (działka nr ew.: 920 - własność Skarbu Państwa w trwałym zarządzie GDDKiA) na działkę nr ew.: 919/10 (po podziale nr ew.: 919/25) w celu

Wykazy

obsługi planowanej zabudowy;

Nabywca w/w nieruchomości, zobowiązany będzie do nieodpłatnego i nieograniczonego w czasie ustanowienia służebności przesyłu opisanych w dziale III ww. księgi wieczystej Nr KS1E/00037444/9 na rzecz PKP Polskie Linie Kolejowe S.A. oraz PKP Energetyka S.A.

**4) przeznaczenie nieruchomości i sposób jej zagospodarowania** - brak opracowanego miejscowego planu zagospodarowania przestrzennego. Dla powyższej nieruchomości została wydana decyzja Nr 2/2018 o ustaleniu warunków zabudowy, znak: RRG.6730.1.2018.WZ z dnia 12.02.2018 r.;

**5) termin zagospodarowania nieruchomości** - zabudowa zgodnie z koncepcją, w terminie 3 lat od daty podpisania aktu notarialnego, w którym zostaną zawarte szczegóły;

**6) cena nieruchomości** - cena wywoławcza wynosi **59.493,00 zł.** (słownie: pięćdziesiąt dziewięć tysięcy czterysta dziewięćdziesiąt trzy złote 00/100 groszy), w tym poniesione koszty + **23% pod VAT;**

**7) wysokość stawek procentowych opłat z tytułu użytkowania wieczystego** - pierwsza opłata z tytułu użytkowania wieczystego działki wynosi 25% ceny osiągniętej w przetargu, opłata roczna wynosi 3% ceny wartość działki;

**8) wysokość opłat z tytułu użytkowania wieczystego** - opłaty zostaną ustalone od ceny osiągniętej w przetargu;

**9) terminy wnoszenia opłat** - pierwsza opłatę roczną należy uiścić jednorazowo, nie później niż do dnia zawarcia umowy w oddanie tej nieruchomości w użytkowanie wieczyste, opłaty roczne wnosi się przez cały okres użytkowania wieczystego, w terminie do dnia 31 marca każdego roku, z góry za dany rok;

**10) zasady aktualizacji opłat** - wysokość opłaty rocznej z tytułu użytkowania wieczystego nieruchomości gruntowej podlega aktualizacji nie częściej niż raz na trzy lata, jeżeli wartość tej nieruchomości ulegnie zmianie;

**11) informacje o przeznaczeniu do sprzedaży** - nieruchomość przeznaczona do sprzedaży w trybie przetargu ustnego nieograniczonego - oddanie w użytkowanie wieczyste;

**12) termin złożenia wniosku przez osoby, którym przysługuje pierwszeństwo** w nabyciu nieruchomości na podstawie art. 34 ust. 1 pkt 1 i pkt 2 ustawy z dnia 21 sierpnia 1997 r. o gospodarce nieruchomościami (tj. Dz. U. 2018.121, z późn. zm. ) - **do dnia 8.06.2018 r. włącznie.**

**Wykaz sporządzono w oparciu o Uchwałę Nr XL/278/2018 Rady Gminy Olszanica z dnia 29 marca 2018 r. w sprawie oddania w użytkowanie wieczyste nieruchomości gruntowej.**

Niniejszy wykaz, zgodnie z art. 35 ust. 1 ustawy o gospodarce nieruchomościami wywiesza się na okres 21 dni, na: tablicy ogłoszeń Urzędu Gminy Olszanica, a także na tablicach ogłoszeń w miejscowości Olszanica, oraz umieszcza się na stronie internetowej Urzędu Gminy Olszanica [www.bip.olszanica.pl](http://www.bip.olszanica.pl). Informację o wywieszeniu wykazu podaje się również do publicznej wiadomości przez ogłoszenie w Gazecie Codziennej „ Nowiny”.

Olszanica, dnia 26.04.2018 r.

**WÓJT GMINY OLSZANICA**

**Podmiot publikujący Biuletyn Informacji Publicznej Urząd Gminy Olszanica**

Wytworzył Justyna Hutek 2018-04-26



Publikujący -

[Rejestr zmian](#)

[XML](#)

[WYKAZ NIERUCHOMOŚCI STANOWIACYCH WŁASNOŚĆ GMINY OLSZANICA](#)

**W y k a z**

**nieruchomości przeznaczonych do sprzedaży**

**Określenie nieruchomości przeznaczonej do sprzedaży:**

**1) oznaczenie nieruchomości według księgi wieczystej oraz katastru nieruchomości** - księga wieczysta Nr KS1E/00037444/9, prowadzona przez Sąd Rejonowy w Lesku, działka Nr 919/24 położona w Olszanicy;

Wykazy

Wykazy

**2) powierzchnia nieruchomości** - 0,1151 ha;

**3) opis nieruchomości** - przedmiotowa działka leży w centrum zarówno wsi jak i gminy Olszanica, po prawej stronie drogi krajowej jadąc w kierunku Leska. Teren działki niezabudowany, płaski, o kształcie nieregularnego wielokąta. Dla działki została opracowana koncepcja architektoniczna zagospodarowania terenu. Otoczenie: budynek byłej stacji PKP, zabudowa mieszkalna oraz budynek Szkoły Podstawowej. Uzbrojenie: niepełne - na działce oraz w terenach bliskich (energia elektryczna, wodociąg). Dojazd - drogą wewnętrzną gminną nr ew.: 919/20.

**4) przeznaczenie nieruchomości i sposób jej zagospodarowania** - brak opracowanego miejscowego planu zagospodarowania przestrzennego. Dla powyższej nieruchomości została wydana decyzja Nr 2/2018 o ustaleniu warunków zabudowy, znak: RRG.6730.2.2018.WZ z dnia 12.02.2018 r.;

**5) termin zagospodarowania nieruchomości** - zabudowa zgodnie z koncepcją, w terminie 3 lat od daty podpisania aktu notarialnego, w którym zostaną zawarte szczegóły;

**6) cena nieruchomości** - cena wywoławcza wynosi **51.481,00 zł.** (słownie: pięćdziesiąt jeden tysięcy czterysta osiemdziesiąt jeden złotych 00/100 groszy), w tym poniesione koszty + **23% pod VAT;**

**7) wysokość stawek procentowych opłat z tytułu użytkowania wieczystego** - pierwsza opłata z tytułu użytkowania wieczystego działki wynosi 25% ceny osiągniętej w przetargu, opłata roczna wynosi 3% ceny wartości działki;

**8) wysokość opłat z tytułu użytkowania wieczystego** - opłaty zostaną ustalone od ceny osiągniętej w przetargu;

**9) terminy wnoszenia opłat** - pierwsza opłatę roczną należy uiścić jednorazowo, nie później niż do dnia zawarcia umowy w oddanie tej nieruchomości w użytkowanie wieczyste, opłaty roczne wnosi się przez cały okres użytkowania wieczystego, w terminie do dnia 31 marca każdego roku, z góry za dany rok;

**10) zasady aktualizacji opłat** - wysokość opłaty rocznej z tytułu użytkowania wieczystego nieruchomości gruntowej podlega aktualizacji nie częściej niż raz na trzy lata, jeżeli wartość tej nieruchomości ulegnie zmianie;

**11) informacje o przeznaczeniu do sprzedaży** - nieruchomość przeznaczona do sprzedaży w trybie przetargu ustnego nieograniczonego - oddanie w użytkowanie wieczyste;

**12) termin złożenia wniosku przez osoby, którym przysługuje pierwszeństwo** w nabyciu nieruchomości na podstawie art. 34 ust. 1 pkt 1 i pkt 2 ustawy z dnia 21 sierpnia 1997 r. o gospodarce nieruchomościami (tj. Dz. U. 2018.121, z późn. zm. ) - **do dnia 8.06.2018 r. włącznie.**

**Wykaz sporządzono w oparciu o Uchwałę Nr XL/277/2018 Rady Gminy Olszanica z dnia 29 marca 2018 r. w sprawie oddania w użytkowanie wieczyste nieruchomości gruntowej.**

Niniejszy wykaz, zgodnie z art. 35 ust. 1 ustawy o gospodarce nieruchomościami wywiesza się na okres 21 dni, na: tablicy ogłoszeń Urzędu Gminy Olszanica, a także na tablicach ogłoszeń w miejscowości Olszanica, oraz umieszcza się na stronie internetowej Urzędu Gminy Olszanica [www.bip.olszanica.pl](http://www.bip.olszanica.pl). Informację o wywieszeniu wykazu podaje się również do publicznej wiadomości przez ogłoszenie w Gazecie Codziennej „ Nowiny”.

Olszanica, dnia 26.04.2018 r.

**WÓJT GMINY OLSZANICA**

**Podmiot publikujący Biuletyn Informacji Publicznej Urząd Gminy Olszanica**

Wytworzył Justyna Hutek 2018-04-26



Publikujący -

[Rejestr zmian](#)

[XML](#)

[WYKAZ NIERUCHOMOŚCI STANOWIACYCH WŁASNOŚĆ GMINY OLSZANICA PRZEZNACZONYCH DO ZAMIANY](#)

**W y k a z**

**nieruchomości przeznaczonych do zamiany**

**Określenie nieruchomości przeznaczonych do zamiany:**

1) oznaczenie nieruchomości według księgi wieczystej oraz katastru nieruchomości;

Wykazy



Wykazy

- księga wieczysta Nr KS1E/00020651/1, prowadzona przez Sąd Rejonowy w Lesku dla działki Nr **746/2** położonej w **Stefkowej** – właściciel Gmina Olszanica ,

- księga wieczysta Nr KS1E/00009473/6 prowadzona przez Sąd Rejonowy w Lesku dla działki Nr **749/4** położonej w **Stefkowej** –właściciel Pani Czesława Kiełbasa;

2) powierzchnia nieruchomości: - **dz. Nr 746/2 – 0,0238 ha**

- **dz. Nr 749/4 – 0,0192 ha**

3) opis nieruchomości - **przedmiotem sprzedaży jest zamiana nieruchomości położonych w m. Stefkowa tj. dz. nr ew.: 746/2 o pow. 0,0238ha stanowiąca własność Gminy Olszanica, za działkę nr ew.: 749/4 o pow. 0,0192ha, stanowiącą własność P. Czesławy Kiełbasa. Działki położone są na stoku, po prawej stronie jadąc w kierunku Ustrzyk Dolnych.**

**W/w działki posiadają dostęp do drogi publicznej wojewódzkiej poprzez drogę wewnętrzną gminną nieurządzoną;**

**Działka nr ew.: 746/2 według operatu ewidencji gruntów stanowi drogę. Teren działki jest zadrzewiony - jodła, świerk - I i II klasa wieku, natomiast działka nr ew.: 749/4 stanowi faktycznie zajeżdżoną drogę na obszarach gruntów rolnych.**

4) przeznaczenie nieruchomości i sposób jej zagospodarowania; - **brak opracowanego miejscowego planu przestrzennego zagospodarowania gminy;**

5) termin zagospodarowania nieruchomości: - **nie dotyczy**

6) cena nieruchomości:

- **dz. Nr 746/2 wynosi: 304,00 zł.** ( słownie: trzysta cztery złote 00/100), zw. z VAT,

- **dz. Nr 749/4 wynosi: 304,00 zł.** ( słownie: trzysta cztery złote 00/100 ), zw. z VAT;

7),8),9) i 10) - nie dotyczy,

11) informacje o przeznaczeniu do sprzedaży – **nieruchomość przeznaczona do zamiany.**

12) **termin złożenia wniosku przez osoby, którym przysługuje pierwszeństwo** w nabyciu nieruchomości na podstawie art. 34 ust. 1 pkt 1 i pkt 2 ustawy z dnia 21 sierpnia 1997 r. o gospodarce nieruchomościami (tj. Dz. U. 2018.121, z późn. zm. ) - **do dnia 8.06.2018 r. włącznie.**

Wykaz sporządzono w oparciu o Uchwałę Nr XXXIX/271/2018 Rady Gminy Olszanica z dnia 9 marca 2018 roku, w sprawie zamiany nieruchomości położonych w m. Stefkowa.

Niniejszy wykaz, zgodnie z art. 35 ust. 1 ustawy o gospodarce nieruchomościami wywiesza się na okres 21 dni, na: tablicy ogłoszeń Urzędu Gminy Olszanica, a także na tablicach ogłoszeń w miejscowości Stefkowa, oraz umieszcza się na stronie internetowej Urzędu Gminy Olszanica [www.bip.olszanica.pl](http://www.bip.olszanica.pl). Informację o wywieszeniu wykazu podaje się również do publicznej wiadomości przez ogłoszenie w Gazecie Codziennej „ Nowiny”.

Olszanica, dnia 25.04.2018 r.

**Wójt Gminy Olszanica**

**Podmiot publikujący Biuletyn Informacji Publicznej Urząd Gminy Olszanica**

Wytworzył Justyna Hutek

2018-04-25



Publikujący -

[Rejestr zmian](#)

[XML](#)

[WYKAZ NIERUCHOMOŚCI STANOWIACYCH WŁASNOŚĆ GMINY OLSZANICA PRZEZNACZONYCH DO ODDANIA W UŻYCZENIE](#)

**WYKAZ**

**NIERUCHOMOŚCI STANOWIACYCH WŁASNOŚĆ GMINY OLSZANICA PRZEZNACZONYCH DO ODDANIA W UŻYCZENIE**

Wykazy

Wykazy

Określenie nieruchomości przeznaczonych do użyczenia:

1). oznaczenie nieruchomości według katastru nieruchomości:

- Olszanica, dz. nr ew.: 1119 - pomieszczenie garażu w budynku Dom Strażaka w Olszanicy.



**Niniejszy wykaz wywiesza się na okres 21 dni.**

**Wójt Gminy Olszanica**

## Załączniki:

[wykaz dz. 1119 Olszanica](#)  31.50  
KB

**Podmiot publikujący Biuletyn Informacji Publicznej Urząd Gminy Olszanica**

Wytworzył Justyna Hutek 2018-04-20  

Publikujący -

[Rejestr zmian](#)

[XML](#)

[W y k a z nieruchomości przeznaczonych do dzierżawy](#)

### W y k a z nieruchomości przeznaczonych do dzierżawy

Określenie nieruchomości przeznaczonych do dzierżawy:

1). oznaczenie nieruchomości według katastru nieruchomości:

- Olszanica, cz. dz. nr ew.: 635.


**Niniejszy wykaz wywiesza się na okres 21 dni.**

**Wójt Gminy Olszanica**

## Załączniki:

[Wykaz dz. 635 w m. Olszanica](#)  36.50  
KB

**Podmiot publikujący Biuletyn Informacji Publicznej Urząd Gminy Olszanica**

Wytworzył 2017-11-30  

Publikujący -

[Rejestr zmian](#)

[XML](#)

[W y k a z y nieruchomości przeznaczonych do dzierżawy](#)

### W y k a z nieruchomości przeznaczonych do dzierżawy

Określenie nieruchomości przeznaczonych do dzierżawy:

Wykazy

## Wykazy


1). oznaczenie nieruchomości według katastru nieruchomości:

- Olszanica, cz. dz. nr ew.: 634, 635.

**Niniejszy wykaz wywiesza się na okres 21 dni.**

**Wójt Gminy Olszanica**

## Załączniki:

[Wykaz Olszanica dz. 634, 635](#)  37.00  
KB

**Podmiot publikujący Biuletyn Informacji Publicznej Urząd Gminy Olszanica**

Wytworzył 2017-11-24  

Publikujący -

[Rejestr zmian](#)

[XML](#)

[W y k a z nieruchomości przeznaczonych do sprzedaży](#)

### **W y k a z nieruchomości przeznaczonych do sprzedaży**

Określenie nieruchomości przeznaczonych do sprzedaży według katastru nieruchomości:


**- Paszowa, dz. nr ew.: 284/3**

Niniejszy wykaz wywiesza się na tablicy ogłoszeń Urzędu Gminy Olszanica, a także na tablicach ogłoszeń w miejscowości Paszowa, w dniu 23 listopada 2017 r., na okres 21 dni - zgodnie z art. 35 ust. 1 ustawy o gospodarce nieruchomościami oraz na stronie internetowej Urzędu Gminy Olszanica [www.bip.olszanica.pl](http://www.bip.olszanica.pl). Informację o wywieszeniu wykazu podano również do publicznej wiadomości przez ogłoszenie w Gazecie Codziennej „Nowiny”.

Olszanica, 23.11.2017 r.

**Wójt Gminy Olszanica**

## Załączniki:

[Wykaz - dz. 284\)3 w m. Paszowa](#)  32.50  
KB

**Podmiot publikujący Biuletyn Informacji Publicznej Urząd Gminy Olszanica**

Wytworzył 2017-11-23  

Publikujący -

[Rejestr zmian](#)

[XML](#)

[W y k a z nieruchomości przeznaczonych do dzierżawy](#)

### **W y k a z nieruchomości przeznaczonych do dzierżawy**

Określenie nieruchomości przeznaczonych do dzierżawy:

1). oznaczenie nieruchomości według katastru nieruchomości:

- Zwierzyń, cz. dz. nr ew.: 20/2.

**Niniejszy wykaz wywiesza się na okres 21 dni.**

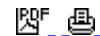
Wykazy

## Załączniki:

[wykaz, dz. 20\)2 w m. Zwierzyn](#)  34.50  
KB

**Podmiot publikujący Biuletyn Informacji Publicznej Urząd Gminy Olszanica**

Wytworzył 2017-11-16



Publikujący -

[Rejestr zmian](#)

[XML](#)

[W y k a z nieruchomości przeznaczonych do dzierżawy](#)

### W y k a z nieruchomości przeznaczonych do dzierżawy

Określenie nieruchomości przeznaczonych do dzierżawy:

1). oznaczenie nieruchomości według katastru nieruchomości:

- Zwierzyn, cz. dz. nr ew.100/21.

**Niniejszy wykaz wywiesza się na okres 21 dni.**

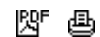
Wójt Gminy Olszanica

## Załączniki:

[Wykaz Zwierzyn cz. dz. 100\)21](#)  33.50  
KB

**Podmiot publikujący Biuletyn Informacji Publicznej Urząd Gminy Olszanica**

Wytworzył 2017-08-31



Publikujący -

[Rejestr zmian](#)

[XML](#)

[W y k a z y nieruchomości przeznaczonych do dzierżawy](#)

### W y k a z y nieruchomości przeznaczonych do dzierżawy

Określenie nieruchomości przeznaczonych do dzierżawy:

1). oznaczenie nieruchomości według katastru nieruchomości:

- Rudenka, dz. nr ew. 8, 9, 12, 13/1, 14, 15, 16, 210, 188/2, 188/4, 188/5, 188/7, 188/8;

- Olszanica, dz. nr ew. 635, 1438;

- Uherce Mineralne, dz. nr ew.: 63/2, 101,

**Niniejszy wykaz wywiesza się na okres 21 dni.**

Wójt Gminy Olszanica

## Załączniki:

<a href="#">Wykaz Olszanica</a>		36.50 KB
<a href="#">Wykaz Uherce Min.</a>		34.50 KB
<a href="#">Wykazy Rudenka</a>		55.50 KB

### Podmiot publikujący Biuletyn Informacji Publicznej Urząd Gminy Olszanica

Wytworzył 2017-06-22



Publikujący -

[Rejestr zmian](#)

[XML](#)

[Wykaz nieruchomości przeznaczonych do sprzedaży](#)

## W y k a z

### nieruchomości przeznaczonych do sprzedaży

#### **Określenie nieruchomości przeznaczonej do sprzedaży:**

1) oznaczenie nieruchomości według księgi wieczystej oraz katastru nieruchomości - **księga wieczysta Nr KS1E/00021440/6, prowadzona przez Sąd Rejonowy w Lesku, działki nr ew.: 207/9 o pow. 0,2421 ha, 207/11 o pow. 0,0234 ha położone w m. Rudenka**

2) łączna powierzchnia nieruchomości - **0,2655 ha;**

3) opis nieruchomości - **nieruchomości niezabudowane, położone po lewej stronie drogi powiatowej relacji Uherce Mineralne - Rudenka, w pobliżu Schroniska „ZIELONY CIĘN”.** Działki położone są na obrzeżach wsi Rudenka i terenów zurbanizowanych. **Kształty granic działek, to nieregularne wieloboki. Większość terenu jest bardzo stroma, porośnięta zadrzewieniami, pozostała część to teren o małym nachyleniu. Otoczenie: Schronisko „ZIELONY CIĘN”, świetlica wiejska (dom strażaka), tereny zabudowy mieszkaniowej oraz tereny przewidziane do zabudowy, a także tereny leśne. Uzbrojenie: wodociąg lokalny i energia elektryczna (możliwość podłączenia), oraz projektowana kanalizacja. Dojazd: działki posiadają pośredni dostęp do drogi publicznej powiatowej, poprzez drogę gminną wewnętrzną dz. nr 207/6. Nabywca w/w nieruchomości, zobowiązany będzie do nieodpłatnego ustanowienia służebności przejazdu i przechodu przez dz. nr ew.: 207/11, 207/9 pasem drożnym o pow. 0,0148 ha i szerokości 5m przy granicy dz. nr 207/13 na rzecz każdorazowych właścicieli lub użytkowników wieczystych dz. nr ew.: 207/10;**

4) przeznaczenie nieruchomości i sposób jej zagospodarowania: - **brak opracowanego miejscowego planu zagospodarowania przestrzennego. Dla powyższych nieruchomości została wydana decyzja Nr 26/2016 o ustaleniu warunków zabudowy, znak: RRG.6730.26.2016.WZ z dnia 21.11.2016 r.;**

5) termin zagospodarowania nieruchomości: - **nie dotyczy;**

6) cena nieruchomości wynosi: **17.871,00 zł.** (słownie: siedemnaście tysięcy osiemset siedemdziesiąt jeden złotych 00/100 groszy) + **23 % podatku VAT;**

7),8),9) i 10) - **nie dotyczy;**

11) informacje o przeznaczeniu do sprzedaży - **nieruchomość przeznaczona do sprzedaży w trybie przetargu ustnego nieograniczonego;**

12) **termin złożenia wniosku przez osoby, którym przysługuje pierwszeństwo** w nabyciu nieruchomości na podstawie art. 34 ust. 1 pkt 1 i pkt 2 ustawy z dnia 21 sierpnia 1997 r. o gospodarce nieruchomościami (tj. Dz. U. 2016.2147, z późn. zm. ) - **do dnia 5.07.2017 r. włącznie.**

Niniejszy wykaz, zgodnie z art. 35 ust. 1 ustawy o gospodarce nieruchomościami wywiesza się na okres 21 dni, na: tablicy ogłoszeń Urzędu Gminy Olszanica, a także na tablicach ogłoszeń w miejscowości Rudenka, oraz umieszcza się na stronie

Wykazy

internetowej Urzędu Gminy Olszanica [www.bip.olszanica.pl](http://www.bip.olszanica.pl). Informację o wywieszeniu wykazu podaje się również do publicznej wiadomości przez ogłoszenie w Gazecie Codziennej „ Nowiny”.

**Wykaz sporządzono w oparciu o** Uchwałę Rady Gminy Olszanica Nr XXV/191/2017 z dnia 27 luty 2017 roku, w sprawie sprzedaży nieruchomości gruntowych.

Olszanica, dnia 23.05.2017 r.

## WÓJT GMINY OLSZANICA

**Podmiot publikujący Biuletyn Informacji Publicznej Urząd Gminy Olszanica**

Wytworzył 2017-05-23



Publikujący -

[Rejestr zmian](#)

[XML](#)

[W y k a z y nieruchomości przeznaczonych do sprzedaży](#)

### W y k a z y nieruchomości przeznaczonych do sprzedaży

Określenie nieruchomości przeznaczonych do sprzedaży według katastru nieruchomości:

- **Zwierzyń, dz. nr 4/2, 20/3, 27/9, 154/2, 154/3, 154/4, 154/6, 154/7, 154/9.**

Niniejszy wykaz wywiesza się na tablicy ogłoszeń Urzędu Gminy Olszanica, a także na tablicach ogłoszeń w miejscowości Zwierzyń, w dniu 23 marca 2017 r., na okres 21 dni - zgodnie z art. 35 ust. 1 ustawy o gospodarce nieruchomościami oraz na stronie internetowej Urzędu Gminy Olszanica [www.bip.olszanica.pl](http://www.bip.olszanica.pl). Informację o wywieszeniu wykazu podano również do publicznej wiadomości przez ogłoszenie w Gazecie Codziennej „ Nowiny”.

Olszanica, 23.03.2017 r.

Wójt Gminy Olszanica

## Załączniki:

<a href="#">Wykaz dot. dz. nr 4/2 w m. Zwierzyń</a>		32.00 KB
<a href="#">Wykaz dot. dz. nr 154/2 w m. Zwierzyń</a>		33.00 KB
<a href="#">Wykaz dot. dz. nr 154/3 w m. Zwierzyń</a>		38.00 KB
<a href="#">Wykaz dot. dz. nr 154/4 w m. Zwierzyń</a>		34.00 KB
<a href="#">Wykaz dot. dz. nr 154/6 w m. Zwierzyń</a>		34.00 KB
<a href="#">Wykaz dot. dz. nr 154/7 w m. Zwierzyń</a>		34.00 KB
<a href="#">Wykaz dot. dz. nr 154/9 w m. Zwierzyń</a>		34.00 KB
<a href="#">Wykaz dot. dz. nr 20/3 w m. Zwierzyń</a>		33.50 KB
<a href="#">Wykaz dot. dz. nr 27/9 w m. Zwierzyń</a>		33.00 KB

**Podmiot publikujący Biuletyn Informacji Publicznej Urząd Gminy Olszanica**

Wytworzył 2017-03-23



Publikujący -

[Rejestr zmian](#)

[XML](#)

Wykazy

**W y k a z**  
**nieruchomości przeznaczonych do sprzedaży**

**Określenie nieruchomości przeznaczonej do sprzedaży:**

**1) oznaczenie nieruchomości według księgi wieczystej oraz katastru nieruchomości: księga wieczysta Nr KS1E/00020687/2, prowadzona przez Sąd Rejonowy w Lesku, działka Nr 413/4, położona w Uhercach Mineralnych;**

**2) powierzchnia nieruchomości: 0.0383 ha,**

**3) opis nieruchomości - przedmiotowa działka położona jest w centrum wsi, na osiedlu Zakładu Karnego, obok restauracji „Spichlerz”. Na działce znajduje się barak nietrwale związany z gruntem, który jest do usunięcia przed sprzedażą i nie jest przedmiotem wyceny. Teren działki jest płaski o dobrych warunkach geotechnicznych.**

**4) przeznaczenie nieruchomości i sposób jej zagospodarowania: brak opracowanego planu przestrzennego zagospodarowania gminy;**

**5) termin zagospodarowania nieruchomości: - nie dotyczy;**

**6) cena nieruchomości: wynosi: 11.280,00 zł. (słownie: ( jedenaście tysięcy dwieście osiemdziesiąt złotych 00/100 ) + 23% podatku WAT;**

**7),8),9) i 10) - nie dotyczy,**

**11) informacje o przeznaczeniu do sprzedaży - nieruchomości przeznaczona do sprzedaży w trybie przetargu nieograniczonego;**

**12) termin złożenia wniosku przez osoby, którym przysługuje pierwszeństwo w nabyciu nieruchomości na podstawie art. 34 ust. 1 pkt 1 i pkt 2 ustawy z dnia 21 sierpnia 1997 r. o gospodarce nieruchomościami (tj. Dz. U. 2015.1774, z póź. zm. ) - do dnia 21 marca 2017 roku włącznie.**

Niniejszy wykaz wywiesza się na okres 21 dni - zgodnie z art. 35 ust. 1 ustawy o gospodarce nieruchomościami, na: tablicy ogłoszeń Urzędu Gminy Olszanica, a także na tablicach ogłoszeń w miejscowości Uherce Mineralne, oraz umieszcza się na stronie internetowej Urzędu Gminy Olszanica [www.bip.olszanica.pl](http://www.bip.olszanica.pl). Informację o wywieszeniu wykazu podaje się również do publicznej wiadomości przez ogłoszenie w Gazecie Codziennej „ Nowiny”.

**Wykaz sporządzono w oparciu o Uchwałę Rady Gminy w Olszanicy Nr XX/128/2012 z dnia 23 sierpnia 2012 r. w sprawie sprzedaży nieruchomości gruntowych.**

Olszanica, dnia 7 lutego 2017 r.

**Wójt Gminy Olszanica**

**Podmiot publikujący Biuletyn Informacji Publicznej Urząd Gminy Olszanica**

Wytworzył 2017-02-07

Publikujący -



[Rejestr zmian](#)

[XML](#)

[W y k a z nieruchomości przeznaczonych do sprzedaży](#)

**W y k a z**  
**nieruchomości przeznaczonych do sprzedaży**

**Określenie nieruchomości przeznaczonych do sprzedaży:**

1) oznaczenie nieruchomości według księgi wieczystej oraz katastru nieruchomości - **księga wieczysta Nr KS1E/00020687/2, prowadzona przez Sąd Rejonowy w Lesku, działka nr ew.: 427/3 położona w Uhercach Mineralnych;**

2) powierzchnia nieruchomości - **0,1271 ha;**

3) opis nieruchomości - **przedmiotowa działka położona jest w strefie budownictwa mieszkalnego i zagrodowego. Teren działki o łagodnym nachyleniu w kierunku poł.-zach., kształt granic regularny wielokąt. Działka leży w terenie o mniej niż przeciętnych warunkach geotechnicznych - okresowo może być podmokła. Działka ma dostęp do drogi gminnej częściowo urządzonej ( wyźwirowana). Nieruchomość jest dobrze nasłoneczniona, zabudowa sąsiadująca nie zasłania widoków z działki, dobra nośność gruntu pod zabudowę. Uzbrojona jest w: studnię z kręgów betonowych, pozostałe media znajdują się na działkach sąsiednich. Na działce jest ustanowiona służebność gruntowa polegająca na prawie przechodu i przejazdu pasem szer. 2 metrów na rzecz każdorazowych właścicieli działki Nr 427/2 w celu dostępu do studni;**

4) przeznaczenie nieruchomości i sposób jej zagospodarowania: - **brak opracowanego miejscowego planu zagospodarowania przestrzennego;**

5) termin zagospodarowania nieruchomości: - **nie dotyczy;**

6) cena nieruchomości - wynosi **16.134,00 zł.** (słownie: szesnaście tysięcy sto trzydzieści cztery złote 00/100 groszy), **zw. z pod VAT;**

7),8),9) i 10) - nie dotyczy;

11) informacje o przeznaczeniu do sprzedaży - **nieruchomość przeznaczona do sprzedaży w trybie przetargu ustnego nieograniczonego;**

12) **termin złożenia wniosku przez osoby, którym przysługuje pierwszeństwo** w nabyciu nieruchomości na podstawie art. 34 ust. 1 pkt 1 i pkt 2 ustawy z dnia 21 sierpnia 1997 r. o gospodarce nieruchomościami (tj. Dz. U. 2015.1774, z późn. zm. ) - **do dnia 7.03.2017 r. włącznie.**

Niniejszy wykaz wywiesza się na okres 21 dni - zgodnie z art. 35 ust. 1 ustawy o gospodarce nieruchomościami, na: tablicy ogłoszeń Urzędu Gminy Olszanica, a także na tablicach ogłoszeń w miejscowości Uherce Mineralne, oraz umieszcza się na stronie internetowej Urzędu Gminy Olszanica [www.bip.olszanica.pl](http://www.bip.olszanica.pl). Informację o wywieszeniu wykazu podaje się również do publicznej wiadomości przez ogłoszenie w Gazecie Codziennej „ Nowiny”.

**Wykaz sporządzono w oparciu o Uchwałę Nr XVI/120/2008 Rady Gminy w Olszanicy z dnia 27 czerwca 2008 r. w sprawie sprzedaży nieruchomości gruntowych.**

Olszanica, dnia 24.01.2017 r.

**WÓJT GMINY OLSZANICA**

**Podmiot publikujący Biuletyn Informacji Publicznej Urząd Gminy Olszanica**

Wytworzył 2017-01-24

Publikujący -



[Rejestr zmian](#)

[XML](#)

[W y k a z nieruchomości przeznaczonych do sprzedaży](#)

**W y k a z**

**nieruchomości przeznaczonych do sprzedaży**

**Określenie nieruchomości przeznaczonych do sprzedaży:**



Wykazy

1) oznaczenie nieruchomości według księgi wieczystej oraz katastru nieruchomości - **księga wieczysta Nr KS1E/00020687/2, prowadzona przez Sąd Rejonowy w Lesku, działka nr ew.: 584 położona w Uhercach Mineralnych;**

2) powierzchnia nieruchomości - **0,1932 ha;**

3) opis nieruchomości - **przedmiotowa działka położona jest na obrzeżu terenów zabudowanych budynkami mieszkalnymi i zagrodowymi. Działka położona jest na zboczu, kształt granic to regularny wielokąt. Działka leży w terenie o przeciętnych warunkach geotechnicznych. Uzbrojenie: brak na działce, znajduje się na działkach sąsiednich. Do działki brak urządzonej drogi dojazdowej;**

4) przeznaczenie nieruchomości i sposób jej zagospodarowania: - **brak opracowanego miejscowego planu zagospodarowania przestrzennego;**

5) termin zagospodarowania nieruchomości: - **nie dotyczy;**

6) cena nieruchomości - wynosi **24.290,00 zł.** (słownie: dwadzieścia cztery tysiące dwieście dziewięćdziesiąt złotych 00/100 groszy), **zw. z pod VAT;**

7),8),9) i 10) - nie dotyczy;

11) informacje o przeznaczeniu do sprzedaży - **nieruchomość przeznaczona do sprzedaży w trybie przetargu ustnego nieograniczonego;**

12) **termin złożenia wniosku przez osoby, którym przysługuje pierwszeństwo** w nabyciu nieruchomości na podstawie art. 34 ust. 1 pkt 1 i pkt 2 ustawy z dnia 21 sierpnia 1997 r. o gospodarce nieruchomościami (tj. Dz. U. 2015.1774, z późn. zm. ) - **do dnia 7.03.2017 r. włącznie.**

Niniejszy wykaz wywiesza się na okres 21 dni - zgodnie z art. 35 ust. 1 ustawy o gospodarce nieruchomościami, na: tablicy ogłoszeń Urzędu Gminy Olszanica, a także na tablicach ogłoszeń w miejscowości Uherce Mineralne, oraz umieszcza się na stronie internetowej Urzędu Gminy Olszanica [www.bip.olszanica.pl](http://www.bip.olszanica.pl). Informację o wywieszeniu wykazu podaje się również do publicznej wiadomości przez ogłoszenie w Gazecie Codziennej „Nowiny”.

**Wykaz sporządzono w oparciu o Uchwałę Nr XX/128/2012 Rady Gminy w Olszanicz z dnia 23 sierpnia 2012 r. w sprawie sprzedaży nieruchomości gruntowych.**

Olszanica, dnia 24.01.2017 r.

## WÓJT GMINY OLSZANICA

**Podmiot publikujący Biuletyn Informacji Publicznej Urząd Gminy Olszanica**

Wytworzył 2017-01-24



Publikujący -

[Rejestr zmian](#)

[XML](#)

[W y k a z nieruchomości przeznaczonych do sprzedaży](#)

## W y k a z

### nieruchomości przeznaczonych do sprzedaży

#### **Określenie nieruchomości przeznaczonej do sprzedaży:**

1) oznaczenie nieruchomości według księgi wieczystej oraz katastru nieruchomości - **księga wieczysta Nr KS1E/00020659/7, prowadzona przez Sąd Rejonowy w Lesku, działka nr ew.: 133/58 położona w Zwierzyniu;**

2) powierzchnia nieruchomości - **0,2349 ha;**

3) opis nieruchomości - **przedmiotowa działka położona jest w peryferyjnej części Zwierzynia w odległości ok.150 m od rzeki San. Działka usytuowana jest przy drodze powiatowej - dojazdowej do siłowni elektrowni ZEW Solina. W granicy między działką Nr 133/58 i działkami Nr 133/59 i Nr 133/60 przebiega napowietrzna**

Wykazy

Wykazy

**linia energetyczna średniego napięcia. Wzdłuż wschodniej granicy działek Nr 133/58 i 133/60 przebiega kabel energetyczny. Dojazd bezpośredni, częściowo urządzony (droga żwirowa).**

**Środkowa część działki w obniżeniu terenowym, przez co okresowo może się tworzyć zastoisko wodne. Aktualne wykorzystanie gruntu: odłóg (duże zachwaszczenia) oraz teren zadrzewiony. Dla powyższej nieruchomości została wydana decyzja o warunkach zabudowy, znak: RRG.7331/70/09/WZ z dnia 11.03.2010 r.;**

**4) przeznaczenie nieruchomości i sposób jej zagospodarowania: - brak opracowanego miejscowego planu zagospodarowania przestrzennego;**

**5) termin zagospodarowania nieruchomości: - nie dotyczy;**

**6) cena nieruchomości - wynosi 4.850,00 zł. (słownie: cztery tysiące osiemset pięćdziesiąt złotych 00/100 groszy) + 23 % VAT;**

**7),8),9) i 10) - nie dotyczy;**

**11) informacje o przeznaczeniu do sprzedaży - nieruchomość przeznaczona do sprzedaży w trybie przetargu ustnego nieograniczonego.**

**12) termin złożenia wniosku przez osoby, którym przysługuje pierwszeństwo w nabyciu nieruchomości na podstawie art. 34 ust. 1 pkt 1 i pkt 2 ustawy z dnia 21 sierpnia 1997 r. o gospodarce nieruchomościami (tj. Dz. U. 2015.1774, z późn. zm. ) - do dnia 7.03.2017 r. włącznie.**

Niniejszy wykaz wywiesza się na okres 21 dni - zgodnie z art. 35 ust. 1 ustawy o gospodarce nieruchomościami, na: tablicy ogłoszeń Urzędu Gminy Olszanica, a także na tablicach ogłoszeń w miejscowości Zwierzyń, oraz umieszcza się na stronie internetowej Urzędu Gminy Olszanica [www.bip.olszanica.pl](http://www.bip.olszanica.pl). Informację o wywieszeniu wykazu podaje się również do publicznej wiadomości przez ogłoszenie w Gazecie Codziennej „Nowiny”.

**Wykaz sporządzono w oparciu o Uchwałę Rady Gminy w Olszanicy Nr XXXV/242/2010 z dnia 24 marca 2010 r. w sprawie sprzedaży nieruchomości gruntowych.**

Olszanica, dnia 24.01.2017 r.

## WÓJT GMINY OLSZANICA

**Podmiot publikujący Biuletyn Informacji Publicznej Urząd Gminy Olszanica**

Wytworzył 2017-01-24



Publikujący -

[Rejestr zmian](#)

[XML](#)

[W y k a z nieruchomości przeznaczonych do sprzedaży](#)

## W y k a z

### nieruchomości przeznaczonych do sprzedaży

#### **Określenie nieruchomości przeznaczonej do sprzedaży:**

**1) oznaczenie nieruchomości według księgi wieczystej oraz katastru nieruchomości - księga wieczysta Nr KS1E/00020659/7, prowadzona przez Sąd Rejonowy w Lesku, działka nr ew.: 114/19 położona w Zwierzyńiu;**

**2) powierzchnia nieruchomości - 0,2400 ha;**

**3) opis nieruchomości - przedmiotowa działka położona jest po prawej stronie drogi powiatowej relacji Uherce Mineralne - Zwierzyń. Teren działki położony jest w większości na stromym stoku oraz w dolinie potoku.**

**Otoczenie: tereny upraw rolnych oraz zadrzewienia.**

Wykazy

Wykazy

**Dojazd do działki poprzez drogi gminne dz. nr ew.: 83, 114/24. Dojazd utrudniony, ponieważ droga dojazdowa jest nieurządzona, biegnąca na stromym stoku.**

**Aktualne wykorzystanie gruntu - odłóg oraz teren zadrzewiony.**

**4) przeznaczenie nieruchomości i sposób jej zagospodarowania: - brak opracowanego miejscowego planu zagospodarowania przestrzennego;**

**5) termin zagospodarowania nieruchomości: - nie dotyczy;**

**6) cena nieruchomości - wynosi 2.565,00zł. (słownie: dwa tysiące pięćset sześćdziesiąt pięć złotych 00/100 groszy), zw. z pod VAT;**

**7),8),9) i 10) - nie dotyczy;**

**11) informacje o przeznaczeniu do sprzedaży - **nieruchomość przeznaczona do sprzedaży w trybie przetargu ustnego nieograniczonego.****

**12) termin złożenia wniosku przez osoby, którym przysługuje pierwszeństwo w nabyciu nieruchomości na podstawie art. 34 ust. 1 pkt 1 i pkt 2 ustawy z dnia 21 sierpnia 1997 r. o gospodarce nieruchomościami (tj. Dz. U. 2015.1774, z późn. zm. ) - **do dnia 7.03.2017 r. włącznie.****

Niniejszy wykaz wywiesza się na okres 21 dni - zgodnie z art. 35 ust. 1 ustawy o gospodarce nieruchomościami, na: tablicy ogłoszeń Urzędu Gminy Olszanica, a także na tablicach ogłoszeń w miejscowości Zwierzyń, oraz umieszcza się na stronie internetowej Urzędu Gminy Olszanica [www.bip.olszanica.pl](http://www.bip.olszanica.pl). Informację o wywieszeniu wykazu podaje się również do publicznej wiadomości przez ogłoszenie w Gazecie Codziennej „Nowiny”.

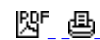
**Wykaz sporządzono w oparciu o Uchwałę Nr XXIIIV/168/2016 Rady Gminy Olszanica z dnia 30 listopada 2016 r. w sprawie sprzedaży nieruchomości gruntowych.**

Olszanica, dnia 24.01.2017 r.

#### **WÓJT GMINY OLSZANICA**

**Podmiot publikujący Biuletyn Informacji Publicznej Urząd Gminy Olszanica**

Wytworzył 2017-01-24



Publikujący -

[Rejestr zmian](#)

[XML](#)

[Wykaz nieruchomości przeznaczonych do sprzedaży](#)

#### **W y k a z**

#### **nieruchomości przeznaczonych do sprzedaży**

##### **Określenie nieruchomości przeznaczonej do sprzedaży:**

**1) oznaczenie nieruchomości według księgi wieczystej oraz katastru nieruchomości - księga wieczysta Nr **KS1E/00020659/7, prowadzona przez Sąd Rejonowy w Lesku, działka nr ew.: 114/11 położona w Zwierzyńniu****

**2) powierzchnia nieruchomości - **0,3000 ha;****

**3) opis nieruchomości - **przedmiotowa działka położona jest po prawej stronie drogi powiatowej relacji Uherce Mineralne - Zwierzyń. Teren działki położony na stoku.****

**Lokalizacja i sąsiedztwo: przeciętna - tereny upraw rolnych oraz zadrzewienia.**

**Dojazd do działki poprzez drogi gminne dz. nr ew.: 83, 114/24. Dojazd utrudniony, ponieważ droga dojazdowa jest nieurządzona, biegnąca na stromym stoku.**

**Aktualne wykorzystanie gruntu - odłóg.**

**4) przeznaczenie nieruchomości i sposób jej zagospodarowania: - **brak opracowanego miejscowego planu****

Wykazy

Wykazy

**zagospodarowania przestrzennego;**

**5) termin zagospodarowania nieruchomości: - nie dotyczy;**

**6) cena nieruchomości - wynosi 3.540,00zł. (słownie: trzy tysiące pięćset czterdzieści złotych 00/100 groszy), **zw. z pod VAT;****

**7),8),9) i 10) - nie dotyczy;**

**11) informacje o przeznaczeniu do sprzedaży - **nieruchomość przeznaczona do sprzedaży w trybie przetargu ustnego nieograniczonego.****

**12) termin złożenia wniosku przez osoby, którym przysługuje pierwszeństwo w nabyciu nieruchomości na podstawie art. 34 ust. 1 pkt 1 i pkt 2 ustawy z dnia 21 sierpnia 1997 r. o gospodarce nieruchomościami (tj. Dz. U. 2015.1774, z późn. zm. ) - **do dnia 7.03.2017 r. włącznie.****

Niniejszy wykaz wywiesza się na okres 21 dni - zgodnie z art. 35 ust. 1 ustawy o gospodarce nieruchomościami, na: tablicy ogłoszeń Urzędu Gminy Olszanica, a także na tablicach ogłoszeń w miejscowości Zwierzyń, oraz umieszcza się na stronie internetowej Urzędu Gminy Olszanica [www.bip.olszanica.pl](http://www.bip.olszanica.pl). Informację o wywieszeniu wykazu podaje się również do publicznej wiadomości przez ogłoszenie w Gazecie Codziennej „Nowiny”.

**Wykaz sporządzono w oparciu o Uchwałę Nr XXIIIV/168/2016 Rady Gminy Olszanica z dnia 30 listopada 2016 r. w sprawie sprzedaży nieruchomości gruntowych.**

Olszanica, dnia 24.01.2017 r.

**WÓJT GMINY OLSZANICA**

**Podmiot publikujący Biuletyn Informacji Publicznej Urząd Gminy Olszanica**

Wytworzył 2017-01-24



Publikujący -

[Rejestr zmian](#)

[XML](#)

[Wykaz nieruchomości przeznaczonych do sprzedaży](#)

**W y k a z**

**nieruchomości przeznaczonych do sprzedaży**

**Określenie nieruchomości przeznaczonej do sprzedaży:**

**1) oznaczenie nieruchomości według księgi wieczystej oraz katastru nieruchomości - **księga wieczysta Nr KS1E/00020682/7, prowadzona przez Sąd Rejonowy w Lesku, działka****

**nr ew.: 232 położona w Wańkowej;**

**2) powierzchnia nieruchomości - **0,4038 ha;****

**3) opis nieruchomości - **przedmiotowa działka położona jest po prawej stronie drogi powiatowej relacji Wańkowa-Brzegi Dolne. Teren o małym nachyleniu w kierunku południowym - w stronę rzeki. Kształt granic działki to regularny wydłużony wielokąt.****

**Nieruchomość leży w ok 85 % w zasięgu bezpośredniego zagrożenia powodzią.**

**Działka nie posiada dostępu do drogi publicznej. Najkorzystniejsza możliwość zapewnienia dostępu do drogi to połączenie pasem drożnym przy północnej granicy działki Nr 231 z drogą gminną- działka Nr 228.**

Wykazy

Wykazy

**Uzbrojenie: brak na działce, uzbrojenie niepełne znajduje się na działkach sąsiednich.**

**Nad działką przebiega napowietrzna linia energetyczna średniego napięcia oraz linia teletechniczna. W części płn. - zach. działki znajdują się pozostałości po fundamencie budynku, powyżej zbiornik ścieków z kręgów betonowych, obok częściowo zagłębiona piwnica betonowa. W części południowej działki, w odległości kilkunastu metrów od brzegu rzeki znajdują się dwa zapuszczone oczka wodne.**

**4) przeznaczenie nieruchomości i sposób jej zagospodarowania: - brak opracowanego miejscowego planu zagospodarowania przestrzennego;**

**5) termin zagospodarowania nieruchomości: - nie dotyczy;**

**6) cena nieruchomości - wynosi 21.590,00 zł. (słownie: dwadzieścia jeden tysięcy pięćset dziewięćdziesiąt złotych 00/100 groszy), **zw. z pod VAT;****

**7),8),9) i 10) - nie dotyczy;**

**11) informacje o przeznaczeniu do sprzedaży - **nieruchomość przeznaczona do sprzedaży w trybie przetargu ustnego nieograniczonego;****

**12) termin złożenia wniosku przez osoby, którym przysługuje pierwszeństwo w nabyciu nieruchomości na podstawie art. 34 ust. 1 pkt 1 i pkt 2 ustawy z dnia 21 sierpnia 1997 r. o gospodarce nieruchomościami (tj. Dz. U. 2015.1774, z późn. zm. ) - **do dnia 7.03.2017 r. włącznie.****

Niniejszy wykaz wywiesza się na okres 21 dni - zgodnie z art. 35 ust. 1 ustawy o gospodarce nieruchomościami, na: tablicy ogłoszeń Urzędu Gminy Olszanica, a także na tablicach ogłoszeń w miejscowości Wańkowa, oraz umieszcza się na stronie internetowej Urzędu Gminy Olszanica [www.bip.olszanica.pl](http://www.bip.olszanica.pl). Informację o wywieszeniu wykazu podaje się również do publicznej wiadomości przez ogłoszenie w Gazecie Codziennej „Nowiny”.

**Wykaz sporządzono w oparciu o Uchwałę Nr XXV/172/2009 Rady Gminy w Olszanicy z dnia 31 marca 2009 r. w sprawie sprzedaży nieruchomości gruntowych.**

Olszanica, dnia 24.01.2017 r.

## WÓJT GMINY OLSZANICA

**Podmiot publikujący Biuletyn Informacji Publicznej Urząd Gminy Olszanica**

Wytworzył 2017-01-24



Publikujący -

[Rejestr zmian](#)

[XML](#)

[Wykaz nieruchomości przeznaczonych do sprzedaży](#)

## W y k a z

### nieruchomości przeznaczonych do sprzedaży

#### **Określenie nieruchomości przeznaczonej do sprzedaży:**

**1) oznaczenie nieruchomości według księgi wieczystej oraz katastru nieruchomości - **księga wieczysta Nr KS1E/00036981/8, prowadzona przez Sąd Rejonowy w Lesku, działka Nr 284/2 położona w Paszowej;****

**2) powierzchnia nieruchomości - **0,2384 ha;****

**3) opis nieruchomości - **przedmiotowa działka położona jest w miejscowości Paszowa, po prawej stronie drogi powiatowej relacji Wańkowa - Tyrawa Wołoska. Od strony wschodniej przylega do drogi dojazdowej o nawierzchni gruntowej. Posiada foremny kształt. Położona jest w terenie uzbrojonym w energię elektryczną światła i siły, wodę z ujęcia grupowego - 3 gosp. oraz kanalizację z odprowadzeniem ścieków do zbiorników bezodpływowych, instalację odgromową, c.o. z własnego źródła ciepła.****

**Na działce zlokalizowany jest budynek, w którym wydzielone zostały trzy lokale mieszkalne. Na sprzedaż**

Wykazy

Wykazy

**przeznaczony jest lokal Nr 3, składający się z pokoju, kuchni, łazienki, garderoby o powierzchni użytkowej - 79,43 m<sup>2</sup> oraz udział 16778/23888**

**w częściach wspólnych budynku, a także nieruchomości 284/2 związanej z własnością w/w lokalu;**

**4) przeznaczenie nieruchomości i sposób jej zagospodarowania: - brak opracowanego miejscowego planu zagospodarowania przestrzennego;**

**5) termin zagospodarowania nieruchomości: - nie dotyczy,;**

**6) cena nieruchomości - wynosi 51.687,00 zł. (słownie: pięćdziesiąt jeden tysięcy sześćset osiemdziesiąt siedem złotych 00/100 groszy), **zw. z pod VAT.****

**7),8),9) i 10) - nie dotyczy,**

**11) informacje o przeznaczeniu do sprzedaży - **nieruchomość przeznaczona do sprzedaży w trybie przetargu ustnego nieograniczonego;****

**12) termin złożenia wniosku przez osoby, którym przysługuje pierwszeństwo w nabyciu nieruchomości na podstawie art. 34 ust. 1 pkt 1 i pkt 2 ustawy z dnia 21 sierpnia 1997 r. o gospodarce nieruchomościami (tj. Dz. U. 2015.1774, z późn. zm. ) - **do dnia 3.03.2017 r. włącznie.****

Niniejszy wykaz wywiesza się od 20 stycznia 2017 r. do 10 lutego 2017 r. tj. na okres 21 dni - zgodnie z art. 35 ust. 1 ustawy o gospodarce nieruchomościami, na: tablicy ogłoszeń Urzędu Gminy Olszanica, a także na tablicach ogłoszeń w miejscowości Paszowa, oraz umieszcza się na stronie internetowej Urzędu Gminy Olszanica [www.bip.olszanica.pl](http://www.bip.olszanica.pl). Informację o wywieszeniu wykazu podaje się również do publicznej wiadomości przez ogłoszenie w Gazecie Codziennej „Nowiny”.

**Wykaz sporządzono w oparciu o Uchwałę Nr XXII/166/2016 Rady Gminy Olszanica z dnia 30 listopada 2016 r. w sprawie sprzedaży lokalu mieszkalnego.**

Olszanica, dnia 20.01.2017 r.

**Wójt Gminy Olszanica**

**Podmiot publikujący Biuletyn Informacji Publicznej Urząd Gminy Olszanica**

Wytworzył 2017-01-20



Publikujący -

[Rejestr zmian](#)

[XML](#)

[Wykaz nieruchomości przeznaczonych do sprzedaży](#)

### **W y k a z nieruchomości przeznaczonych do sprzedaży**

Określenie nieruchomości przeznaczonej do sprzedaży:

1) oznaczenie nieruchomości według katastru nieruchomości:  
**Uherce Mineralne, dz. nr 59/1**

Niniejszy wykaz wywiesza się na tablicy ogłoszeń Urzędu Gminy Olszanica, a także na tablicach ogłoszeń w miejscowości Uherce Mineralne, w dniu 22 listopada 2016 r. do dnia 13 grudnia 2016 r. tj. na okres 21 dni - zgodnie z art. 35 ust. 1 ustawy o gospodarce nieruchomościami oraz na stronie internetowej Urzędu Gminy Olszanica [www.bip.olszanica.pl](http://www.bip.olszanica.pl)

Olszanica, 22.11.2016 r.

**Wójt Gminy Olszanica**

## **Załączniki:**

Wykazy

Wykazy

[Uherce Min., dz. nr 59/1](#)  34.50  
KB

**Podmiot publikujący Biuletyn Informacji Publicznej Urząd Gminy Olszanica**

Wytworzył 2016-11-22



Publikujący -

[Rejestr zmian](#)

[XML](#)

[W y k a z nieruchomości przeznaczonych do sprzedaży](#)

### **W y k a z nieruchomości przeznaczonych do sprzedaży**

Określenie nieruchomości przeznaczonej do sprzedaży:

1). oznaczenie nieruchomości według katastru nieruchomości:


**Uherce Mineralne. 973/2, 973/3, 973/4, 973/9**

Niniejszy wykaz wywiesza się na tablicy ogłoszeń Urzędu Gminy Olszanica w dniu 1 sierpnia 2016 r. do dnia 22 sierpnia 2016 r. tj. na okres 21 dni - zgodnie z art. 35 ust. 1 ustawy o gospodarce nieruchomościami oraz na stronie internetowej Urzędu Gminy Olszanica [www.bip.olszanica.pl](http://www.bip.olszanica.pl)

Olszanica, 1 sierpień 2016 r.

**Wójt Gminy Olszanica**

## **Załączniki:**

[Wykazy dla dz. 973/2,3,4,9](#)  52.50  
KB

**Podmiot publikujący Biuletyn Informacji Publicznej Urząd Gminy Olszanica**

Wytworzył 2016-08-01



Publikujący -

[Rejestr zmian](#)

[rozwiń archiwum](#)

[zwiń archiwum](#)

[Przejdź do archiwum](#)

Wykazy